Комитет по развитию информационных технологий
и связи Мурманской области

Государственное областное казенное учреждение
«Государственный архив Мурманской области»

ФОРМИРОВАНИЕ РЕГИОНА. АРХИВНЫЙ РАКУРС

Сборник документов

К 80-ЛЕТИЮ МУРМАНСКОЙ ОБЛАСТИ

Мурманск
2018

УДК 94(470.21)
ББК 63.3(2Рос-4Мур)
Ф 79

РЕДАКЦИОННАЯ КОЛЛЕГИЯ:
Н. А. Пыхтина, Н. В. Раструба, С. Г. Руденко.

СОСТАВИТЕЛИ:
Д. А. Ермолаев (ответственный составитель),
А. В. Алмазова, Д. Ю. Карачева, С. А. Мазина, В. В. Рябев.

В издании использованы фотографии из фондов Государственного архива Мурманской области, Мурманского областного краеведческого музея, Военно-морского музея Северного флота, Кировского историко-краеведческого музея с мемориалом С. М. Кирова и выставочным залом, личного архива Ю. Шумилкина.

Формирование региона. Архивный ракурс : (сборник документов) : к 80-летию Мурманской области / Ком. по развитию информ. технологий и связи Мурм. обл., Гос. обл. казен. учреждение «Гос. арх. Мурм. обл.» ; [сост.: Д. А. Ермолаев и др. ; редкол.: Н. А. Пыхтина и др.]. – Мурманск : РУСМА (ИП Глухов А. Б.), 2015 . – 128 с. : ил.
Ф 91 ISBN 978-5-905917-07-3

В настоящий сборник, посвященный 80-летию образования Мурманской области, вошли документы, освещающие процесс становления региона в 1938 г., формирование областных органов власти, первые шаги новой области. Документы Государственного архива Мурманской области дополнены в сборнике целым рядом документов из фондов центральных архивов, а также значительным количеством иллюстраций. Большая часть документов, включенных в сборник, публикуется впервые. Издание адресовано как специалистам, так и всем, интересующимся историей Кольского Севера.

ББК 63.3(2Рос-4Мур)

© Отдел архивов Комитета по развитию информационных технологий и связи Мурманской области, 2018
© ГОКУ «Государственный архив Мурманской области», 2018
© ФКУ «Государственный архив Российской Федерации», 2018
© ФКУ «Российский государственный архив социально-политической истории», 2018
© СПбГКУ «Центральный государственный архив Санкт-Петербурга», 2018
© СПбГКУ «Центральный государственный архив историко-политических документов Санкт-Петербурга», 2018
© ГОАУК «Мурманский областной краеведческий музей», 2018
© Оформление. ИП Глухов А.Б., 2018

ISBN 978-5-905917-07-3

СОДЕРЖАНИЕ

Предисловие.....5
От составителей.....12
№ 1 Из постановления Всероссийского центрального исполнительного комитета «Об административно-территориальном составе Ленинградской области» – об административно-территориальном делении Мурманского округа.....15
№ 2 Проект постановления Политбюро ЦК ВКП (б) «Об образовании Мурманской области».....17
№ 3 Записка Г. М. Маленкова И. В. Сталину об отнесении Кандалакшского района к вновь образуемой Мурманской области.....18
№ 4 Из протокола № 61 заседания Политбюро ЦК ВКП (б) – об образовании Мурманской области.....19
№ 5 Постановление Всероссийского центрального исполнительного комитета «Об образовании Мурманской области».....20
№ 6 Постановление Президиума Всероссийского центрального исполнительного комитета «О ликвидации Мурманского округа».....21
№ 7 Указ Президиума Верховного Совета СССР «Об образовании Мурманской области».....22
№ 8 Из протокола совещания Мурманского окружного исполнительного комитета – о первоочередных мероприятиях в связи с образованием Мурманской области.....23
№ 9 Заметка в газете «Полярная правда» «Приветствуем Указ Верховного Совета».....25
№ 10 Информация в газете «Полярная правда» «Гордимся указом Верховного Совета».....26
№ 11 Докладная записка секретаря Оргбюро ЦК ВКП (б) по Мурманской области С. Петрова заведующему Отделом руководящих парторганов ЦК ВКП (б) Г. М. Маленкову о начале работы в Мурманской области.....27
№ 12 Распоряжение № 0-55 Ленинградского областного исполнительного комитета о передаче Оргкомитету ВЦИК по Мурманской области дел и материалов по бывшему Мурманскому округу 29
№ 13 Из протокола № 1 заседания Оргкомитета ВЦИК по Мурманской области – о распределении обязанностей между рабочим аппаратом Оргкомитета ВЦИК по Мурманской области.....30
№ 14 Докладная записка секретаря Оргбюро ЦК ВКП (б) по Мурманской

области С. Петрова секретарю ЦК ВКП (б) Жданову А. А. об укреплении сухопутных и морских границ севера СССР и необходимости разработки полезных ископаемых Кольского полуострова.....33
№ 15 Докладная записка профессора Мурманского филиала Географо-Экономического научно-исследовательского института Ленинградского государственного университета В. П. Вощинина в Мурманский областной комитет ВКП (б) «К вопросу о районировании Мурманской области».....37
№ 16 Докладная записка Организационного комитета ВЦИК по Мурманской области в информационно-статистический отдел Президиума Верховного Совета СССР.....44
№ 17 Статья председателя Оргкомитета ВЦИК по Мурманской области И. А. Глотова в газете «Полярная правда» «Умело и быстро перестроить работу».....56
№ 18 Из закона Союза Советских Социалистических Республик «Об изменении и дополнении статей 22 и 23 Конституции (Основного Закона) СССР» – об административно-территориальном делении РСФСР.....60
№ 19 Из протокола № 1 заседания Пленума Мурманского областного комитета ВКП (б) – о выборах секретарей и членов Мурманского обкома ВКП (б).....61
№ 20 Постановление Совета народных комиссаров и Центрального комитета ВКП (б) «О мероприятиях по Мурманской области».....63
№ 21 Акт согласительной комиссии при Президиуме Верховного Совета РСФСР по передаче Кандалакшского района Карельской АССР Мурманской области.....66
№ 22 Статья И. Д. Папанина в газете «Полярная правда» «Новая область за Полярным кругом»..... 69
№ 23 Статья председателя Оргкомитета Президиума Верховного Совета РСФСР по Мурманской области И. А. Глотова в газете «Известия» «Мурманская область».....72
№ 24 Отчетный доклад о работе Оргкомитета Президиума Верховного Совета РСФСР по Мурманской области за период с июня 1938 г. по апрель 1939 г. 76

Приложения

Именной указатель.....103
Географический указатель.....107
Список сокращений.....116

ПРЕДИСЛОВИЕ

Образование Мурманской области завершило длительный и непростой процесс, в результате которого Кольский Север получил административную самостоятельность.

Предпосылки к изменению статуса нашего края как уезда в составе Архангельской губернии складывались постепенно. Еще в 1914 году, накануне Первой мировой войны, один из авторов «Известий Архангельского общества изучения Русского Севера» В. Н. Никольский выразил надежду: «Быть может, недалеко то время, когда на Кольском полуострове появится новая, плотно заселенная губерния с главным городом-портом, круглый год незамерзающим».[1] Дальнейшие события показали, что он был прав.

Первые попытки обособления Мурмана последовали уже вскоре после сооружения железной дороги, связавшей Петроград с Заполярьем, строительства у ее окончания незамерзающего порта и основания нового города – Мурманска.

Вопрос об отделении Мурманского края от Архангельска рассматривался 2 мая 1918 года на заседании Совета народных комиссаров. Отделение признали желательным, но вынесение окончательного решения отложили.[2] В ходе Гражданской войны белые власти провозгласили образование Мурманской губернии, но из-за падения белых она просуществовала менее трех недель.[3]

После окончательного установления на Кольском полуострове Советской власти процессы административно-территориального деления нашего края совпадали с общими тенденциями в стране.[4] Так, в 1921–1923 гг. шло разделение губерний, доставшихся Стране Советов в наследство от царской России. 13 июня 1921 года декретом ВЦИК от Архангельской губернии была отделена ее северо-западная часть, из которой образовали отдельную Мурманскую губернию.[5]

Впрочем, просуществовала она относительно недолго – менее шести лет. В середине 20-х на территории РСФСР и всего СССР стала реализовываться идея нового районирования страны, связанная с заменой относительно небольших губерний на огромные советские области, соответствовавшие выделенным

---

[1] Никольский В. Н. На русско-норвежской границе//Известия Архангельского общества изучения Русского Севера. – 1914. – № 6. – С. 167.

[2] См. Борьба за установление и упрочение Советской власти на Мурмане. Сборник документов и материалов. Мурманск, 1960. С. 138.

[3] Мурманская губерния была образована постановлением Временного правительства Северной области от 2 февраля 1920 г. См. Мурманский вестник. – 1920. – № 16. – 7 февраля. – С. 1.

[4] По мнению кандидата исторических наук Д. А. Фокина, «в отношении Кольского Севера конкурировали два подхода, один из которых связывал будущее края с местным управлением и пребыванием в составе укрупненного региона с центром в Архангельске или Ленинграде, а другой – с превращением Кольского Севера в самостоятельную административно-территориальную единицу РСФСР с созданием здесь полноценного регионального управления». Цит. по: Фокин Д. А. Кольский Север в политике советского государства: формирование регионального управления (1920–1941 гг.). Диссертация на соискание ученой степени кандидата исторических наук. Архангельск, 2010., С. 190.

[5] Административно-территориальное деление Мурманской области (1920–1993 гг.). Справочник. Мурманск, 1995. С. 28.

Госпланом экономическим районам. 1 августа 1927 года из Ленинградской, Псковской, Новгородской, Череповецкой и Мурманской губерний была образована единая Ленинградская область. Кольский полуостров, отделенный от основной части области территорией Карельской АССР, вошел в ее состав на правах Мурманского округа.[1]

Однако огромные по площади, населению и числу районов регионы были плохо управляемы, поэтому сразу же после завершения реформы 20-х встал вопрос о разукрупнении гигантских по своим размерам областей и краев. Пик разукрупнения пришелся на 1937–1938 гг. «Постановления... о разделении областей и краев, – заявлял, выступая 15 января 1938 года на первой сессии Верховного Совета СССР депутат А. Ф. Горкин, – вызваны необходимостью приблизить руководство областных советских органов к районам, к предприятиям, МТС, колхозам и совхозам, сделать руководство областных советских органов более конкретным, обеспечить лучшее знание и более быстрое разрешение практических вопросов хозяйственного и культурного строительства».[2] Всего с 1937 по 1941 год было создано 17 новых областей и краев.[3] В том числе и Мурманская область.

К моменту ее появления ресурсы нашего края были уже прочно включены в систему государственной экономики, а сам он представлял из себя один из динамично развивавшихся регионов страны. Высокими темпами росли горнодобывающая, рыбная, лесная, энергетическая отрасли народного хозяйства, был создан Северный флот, быстро увеличивалось население, возникли новые города – Кировск и Мончегорск. Накануне административных преобразований Мурманский округ включал в себя Кировский, Кольский, Ловозерский, Полярный, Саамский, Териберский и Терский районы, а также город Мурманск как отдельную административно-хозяйственную единицу.[4] По меткому замечанию доктора исторических наук, профессора А. А. Киселева, Мурманскому округу «стало уже тесно в рамках Ленинградской области».[5] Как отмечалось в мурманской прессе того времени, «работы по освоению богатств Заполярья приобрели такой размах, что стало необходимым организовать Мурманскую область».[6] В целом решение, принятое партийным руководством и органами государственной власти СССР, явилось следствием всего предшествующего развития Кольского полуострова и отражало реальное положение дел.

Намерение выделить Мурманский округ из состава Ленинградской области впервые было обозначено в проекте постановления Политбюро ЦК ВКП (б) «Об образовании Мурманской области» от 23 мая 1938 года, который под-

[1] Административно-территориальное деление Мурманской области (1920–1993 гг.). Справочник. Мурманск, 1995. С. 34.

[2] Первая сессия Верховного Совета СССР. Стенографический отчет. Издание Верховного Совета СССР, 1938. С. 80.

[3] Ширяев Е. А. Реформирование административно-территориального устройства РСФСР в 1930-е годы//Государственное управление. Электронный вестник. – Вып. № 26. – 2011. – Март. – С. 8. Электронный доступ на сайте https://cyberleninka.ru/article/v/reformirovanie-administrativno-territorialnogo-ustroystva-rsfsr-v-1930-e-gody.

[4] См. документ № 1.

[5] Киселев А. А. За годом год... История Мурманской области в документах, воспоминаниях, комментариях. Мурманск, 1999. С. 7.

[6] См. документ № 17.

Строительство рудоразборки рудника Ниттис-Кумужья. 1930-е гг.
МОМ ОФ 1450-7

готовил Г. М. Маленков.[1] Проект, одобренный членами Политбюро и лично И. В. Сталиным, стал основой для дальнейших действий.

Спустя три дня тот же Маленков предложил включить в состав создаваемой Мурманской области Кандалакшский район, входивший до того в Карельскую АССР.[2] Высшее руководство страны его поддержало. Включение этого района в новую область было вызвано экономическими и географическими предпосылками. Достаточно отметить, что именно там располагались главные энергетические центры, питавшие апатитовую, медно-никелевую и рыбную промышленность будущей области.[3] Эта важная мера придавала формируемому региону «не только географическую, но и экономическую компактность... Со строительством Нивской ГЭС, алюминиевого завода и порта, электрификацией железной дороги и прокладкой новой ветки на Ено-Ковдорское железорудное месторождение»[4] г. Кандалакша становился южным промышленным и транспортным узлом новой области.[5]

Стоит отметить, что обретение нашим краем административной самостоятельности проходило в условиях незавершенной реформы государственного управления. По Конституции СССР, принятой 5 декабря 1936 года VIII Всесоюзным чрезвычайным съездом Советов, и Конституции РСФСР, принятой 21 января 1937 года XVII Всероссийским съездом Советов, высшими органами власти в стране и ее самой большой республике являлись Верховный Совет

[1] См. документ № 2.

[2] См. документ № 3.

[3] См. документ № 23.

[4] Федоров П. В. Северный вектор в российской истории: центр и Кольское Заполярье в XVI–XX вв. Мурманск, 2009. С. 244.

[5] Окончательно Кандалакшский район был передан в состав Мурманской области по акту согласительной комиссии при Президиуме Верховного Совета РСФСР 14 сентября 1938 г. См. документ № 21. Акт согласительной комиссии по передаче Кандалакшского района в состав Мурманской области был утвержден на заседании Президиума Верховного Совета РСФСР 16 декабря 1938 г. См. ГАМО. Ф. Р-288. Оп. 2. Д. 6. Л. 145.

Общий вид на Кандалакшу. 1938-1939 гг.
МОМ ОФФ 15433-223-1

СССР и Верховный Совет РСФСР соответственно. Но если первый к моменту образования Мурманской области уже действовал,[1] то второй еще не был избран.[2] Поэтому в организации нового заполярного региона участвовали как (на уровне союзной республики) дореформенный орган – Президиум ВЦИК,[3] так и (на общесоюзном уровне) возникший в результате реформы Президиум Верховного Совета СССР.

Дальнейший порядок принятия судьбоносного для нашего края решения был следующим. 26 мая 1938 года постановление «Об образовании Мурманской области» утвердили на заседании Политбюро ЦК ВКП (б).[4] 27 мая постановление с таким же названием обсуждается и принимается на заседании Президиума Всероссийского центрального исполнительного комитета.[5] Проект его предложил к рассмотрению председатель ВЦИК М. И. Калинин. После утверждения Президиумом ВЦИК постановление, в соответствии со статьей 19 Конституции РСФСР,[6] было внесено на утверждение Президиума Верховного Совета СССР.[7] В тот же день Президиум Всероссийского центрального исполнительного комитета одобрил состав Оргкомитета ВЦИК по Мурманской области и еще одним постановлением ликвидировал Мурманский округ.[1]

Наконец, 28 мая появился Указ Президиума Верховного Совета СССР. Указ утверждал «постановление Всероссийского центрального исполнительного комитета об образовании Мурманской области с центром в г. Мурманске в составе районов: Кировского, Кольского, Ловозерского, Полярного, Саамского, Териберского, Терского и г. Мурманска, выделяемых из Ленинградской области, и Кандалакшского района, выделяемого из Карельской АССР».[2]

После объявления этого указа по всему Кольскому полуострову прошли многолюдные митинги. Рабочие, колхозники, служащие выражали благодарность партии и правительству, гордились и радовались по поводу образования области.[3] Они отмечали, что создание региона направлено на дальнейшее развитие Мурмана, и заявляли о стремлении сделать молодую Мурманскую область одной из передовых областей страны.[4]

Изменения в административном статусе региона закрепил избранный в конце июня 1938 года Верховный Совет РСФСР. На его первой сессии, проходившей в Москве с 15 по 20 июля, пояснялось, «что создание Мурманской области имеет большое значение для республики, что... область является промышленной, располагающей рядом отраслей промышленности, имеющих союзное значение».[5] Тогда же была принята в новой редакции статья 14 Конституции Российской Советской Федеративной Социалистической Республики. В ее тексте теперь упоминалась и Мурманская область, включенная в перечень краев, областей, республик, из которых состоит РСФСР.[6]

Окончательно завершился процесс создания новой административно-территориальной единицы в составе Советского Союза на второй сессии Верховного Совета СССР, открывшейся 10 августа 1938 года. В ее ходе обсуждались изменения и дополнения в статью 22 Конституции СССР о составе РСФСР. 21 августа, в последний день сессии, выступил А. Ф. Горкин, рассказавший о регионах страны, появившихся в межсессионный период, и давший развернутую характеристику Мурманской области. Одновременно он отметил, что обособление Кольского Заполярья от Ленинградской области отражает «политические и экономические сдвиги в стране... дальнейшее развитие народного хозяйства и подъем социалистической культуры».[7] После обсуждения Верховный Совет СССР постановил утвердить образование в составе Российской Советской Федеративной Социалистической Республики Мурманской области и в связи с этим внести необходимые правки в Основной Закон страны.[8]

Органами власти переходного периода в новом регионе стали Оргбюро ЦК ВКП (б) по Мурманской области и Оргкомитет ВЦИК по Мурманской

---

[1] Выборы в Верховный Совет СССР состоялись 12 декабря 1937 г., первая сессия открылась в Москве 12 января 1938 г.

[2] Выборы в Верховный Совет РСФСР состоялись 26 июня 1938 г., первая сессия открылась в Москве 15 июля 1938 г.

[3] Президиум ВЦИК был ликвидирован 3 декабря 1938 г.

[4] См. документ № 4.

[5] См. документ № 5.

[6] Статья 19 Конституции РСФСР, принятой в 1937 г., гласила: «Ведению Российской Советской Федеративной Социалистической Республики в лице ее высших органов власти и органов государственного управления подлежат... представление на утверждение Верховного Совета СССР образования новых краев и областей, а также новых автономных республик и областей в составе РСФСР». Цит. по: Конституции и Конституционные акты РСФСР (1918–1937). Сборник документов. М., 1940. С. 269.

[7] Государственный архив Российской Федерации. Ф. Р-7523. Оп. 9. Д. 159. Л. 1.

[1] См. документ № 6; Полярная правда. – 1938. – 1 июня. – С. 1; Государственный архив Мурманской области (далее – ГАМО). Ф. Р-288. Оп. 2. Д. 4. Л. 5.

[2] См. документ № 7.

[3] См. документ № 10.

[4] См. документ № 9.

[5] Полярная правда. – 1939. – 28 мая. – С. 3.

[6] Первая сессия Верховного Совета РСФСР. Стенографический отчет. Издание Верховного Совета РСФСР, 1938. С. 127–128.

[7] См. документ № 18.

[8] Там же. С. 306.

Первый секретарь Оргбюро ЦК ВКП (б) по Мурманской области С.А. Петров. Полярная правда. 1938. 17 августа.

области. Оргбюро ЦК ВКП (б) решало вопросы, связанные с формированием руководящих органов областной партийной организации и возглавляло работу городских и районных парторганизаций. Первым секретарем Оргбюро ЦК ВКП (б) по Мурманской области был назначен С. А. Петров. Действовало оно до 15 августа 1938 года, когда начала работу первая областная конференция ВКП (б), на которой был избран областной комитет ВКП (б). Чуть позже – 23 августа – на первом пленуме Мурманского областного комитета ВКП (б) состоялось избрание бюро обкома.[1] Первым секретарем областного комитета партии стал С. А. Петров.[2]

Оргкомитет ВЦИК по Мурманской области выполнял функции высшего регионального органа государственной власти и управления (с декабря 1938 года он стал называться Оргкомитетом Президиума Верховного Совета РСФСР по Мурманской области) и просуществовал до декабря 1939 года, когда состоялись первые выборы депутатов Мурманского областного Совета депутатов трудящихся.[3] При этом если состав Оргбюро соответствовал изначально назначенному, то реальный состав Оргкомитета отличался от указанного в постановлении «Об образовании Мурманской области», принятом Политбюро ЦК ВКП (б). Возглавил его с 1 июня 1938 года, как и предполагалось, И. А. Глотов.[4] Но вместо названных в постановлении первого секретаря Оргбюро ЦК ВКП (б) по Мурманской области С. А. Петрова и председателя Мурманского горсовета В. А. Волгина исполняющим обязанности первого заместителя Оргкомитета ВЦИК стал В. Е. Вершинин, исполняющим обязанности второго заместителя – В. А. Карасев.[5]

Еще 31 мая 1938 года состоялось организационное совещание регионального руководства, на котором было решено в срок до 3–5 июня разработать план устройства и штаты областных отделов, продумать вопрос укомплектования их кадрами и представить Оргкомитету ВЦИК по Мурманской области данные о ближайших мероприятиях, финансируемых из областного бюджета.[6] В начале июня руководящие работники и сотрудники Оргкомитета «выехали в ряд районов (Кировский, Мончегорский, Кандалакшский, Терский, Ловозерский, Кольский и другие) для ознакомления и изучения кадров, жизни и

[1] Руководители организаций РКП (б) – ВКП (б) – КПСС и органов государственной власти Мурманской области (1920–1991). Справочник. Мурманск, 2008. С. 29–30.

[2] См. документ № 19.

[3] Руководители организаций РКП (б) – ВКП (б) – КПСС и органов государственной власти Мурманской области (1920–1991). Справочник. Мурманск, 2008. С. 94–95.

[4] ГАМО. Ф. Р-288. Оп. 2. Д. 4. Л. 5.

[5] Полярная правда. – 1938. – 9 июня. – С. 4.

[6] См. документ № 8.

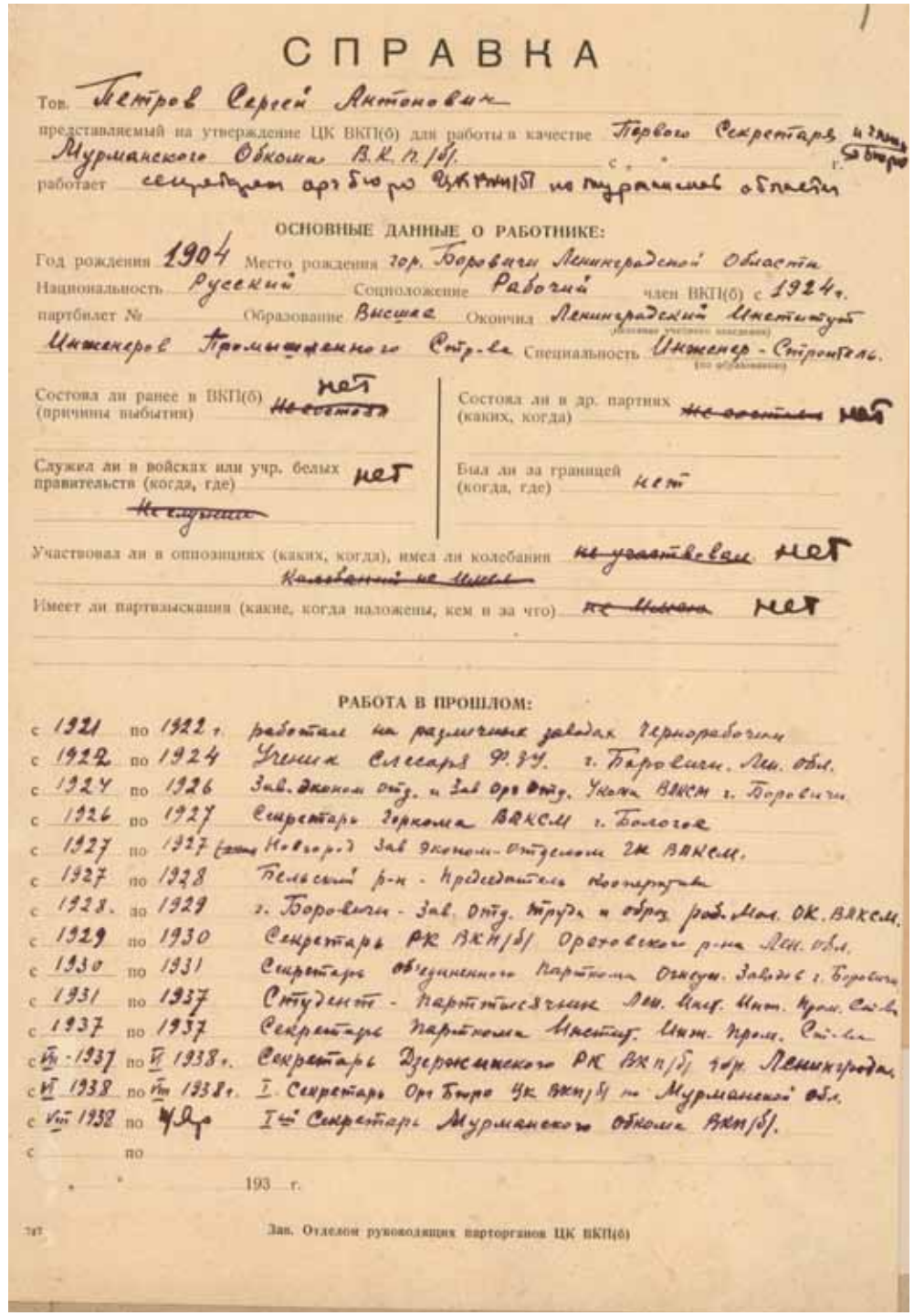

СПРАВКА

Тов. Петров Сергей Антонович

представляемый на утверждение ЦК ВКП(б) для работы в качестве Первого Секретаря и члена Бюро Мурманского Обкома В.К.П.(б). с. г.

работает секретарем оргбюро ЦК ВКП(б) по Мурманской области

ОСНОВНЫЕ ДАННЫЕ О РАБОТНИКЕ:

Год рождения 1904 Место рождения гор. Боровичи Ленинградской Области

Национальность Русский Соцположение Рабочий член ВКП(б) с 1924 г.

партбилет № Образование Высшее Окончил Ленинградский Институт Инженеров Промышленного Стр-ва Специальность Инженер-Строитель.

Состоял ли ранее в ВКП(б) (причины выбытия) нет

Состоял ли в др. партиях (каких, когда) нет

Служил ли в войсках или учр. белых правительств (когда, где) нет

Был ли за границей (когда, где) нет

Участвовал ли в оппозициях (каких, когда), имел ли колебания нет

Имеет ли партвзыскания (какие, когда наложены, кем и за что) нет

РАБОТА В ПРОШЛОМ:

с 1921	по 1922 г.	работал на различных заводах Чернорабочим
с 1922	по 1924	Ученик Слесаря Ф.З.У. г. Боровичи. Лен. обл.
с 1924	по 1926	Зав. Эконом Отд. и Зав Орг Отд. Укома ВЛКСМ г. Боровичи
с 1926	по 1927	Секретарь Горкома ВЛКСМ г. Бологое
с 1927	по 1927	(Новгор.) Зав Эконом-Отделом Гк ВЛКСМ.
с 1927	по 1928	Бельский р-н - Председатель Облисполкома
с 1928.	по 1929	г. Боровичи - Зав. Отд. Труда и образ. раб. Мол. ОК. ВЛКСМ.
с 1929	по 1930	Секретарь РК ВКП(б) Ореховского р-на Лен. обл.
с 1930	по 1931	Секретарь Объединенного Парткома Объедин. Заводов г. Боровичи
с 1931	по 1937	Студент - Партпосвячник Лен. Инд. Инст. Пром. Стр-ва
с 1937	по 1937	Секретарь Парткома Институт. Инж. Пром. Стр-ва
с VII-1937	по VI 1938 г.	Секретарь Дзержинского РК ВКП(б) гор. Ленинграда
с VI 1938	по VII 1938 г.	I. Секретарь Орг Бюро ЦК ВКП(б) по Мурманской обл.
с VIII 1938	по [illegible]	I-й Секретарь Мурманского Обкома ВКП(б).
с	по	

" " 193 г.

Зав. Отделом руководящих парторганов ЦК ВКП(б)

Биографическая справка первого секретаря Оргбюро ЦК ВКП (б) по Мурманской области С.А. Петрова. ГАМО. Ф. П-1. Оп. 19. Д. 4713. Л. 1

экономики районов».[1] 7 июня на первом заседании Оргкомитета были распределены властные полномочия и сферы ответственности между его членами.[2] К 10 июня Ленинградский облисполком завершил передачу Оргкомитету дел и материалов, касающихся бывшего Мурманского округа.[3] Таким образом, хотя окончательное формирование областных органов власти завершилось только в январе 1940 года с началом работы Мурманского облисполкома, предварительный процесс становления властных структур только что созданного региона закончился уже к середине июня 1938 года.[4]

О том, какие задачи были призваны решать первые руководители Мурманской области, можно судить по их отчетам. Изменение административного статуса нашего края проходило в период массовых политических репрессий, которым подверглись в том числе и управленческие структуры. Например, в 1936–1938 гг. было осуждено шесть секретарей Мурманского окружкома ВКП (б) (А. И. Абрамов, Е. Г. Бабаченко, Э. М. Годгильдиев, Ф. А. Пайо, И. Н. Прохоров, А. П. Сорокин), а также два полных состава секретариата и некоторые заведующие отделами окружкома.[5]

Борьба с «врагами народа» не прекращалась и после создания на Кольском полуострове нового региона. Так, первый секретарь Оргбюро ЦК ВКП (б) по Мурманской области С. А. Петров в первой же докладной записке на имя Г. М. Маленкова сразу после слов о прибытии в Мурманск обвинял Мурманский окружком ВКП (б) в том, что он не возглавил борьбы по разгрому «троцкистско-зиновьевских агентов фашизма» и шпионов, орудовавших на Северном флоте и в промышленности. Помимо этого он сообщал об идущих в Мурманске и области арестах и далее утверждал, что Оргбюро под его началом мобилизует все силы на разгром и очищение Кольского полуострова от «шпионов и вредителей, и диверсантов».[6]

Поиск «врагов народа» оставался важной задачей для мурманского областного руководства до конца осени 1938 года. Лишь после появления 17 ноября 1938 года постановления СНК СССР и ЦК ВКП (б) «Об аресте, прокурорском надзоре и ведении следствия», в котором многое в деятельности НКВД подверглось критике, репрессии пошли на спад. Утратила остроту и «разоблачительная» риторика представителей власти. От призывов найти и обезвредить внутренних врагов они перешли к констатации достигнутых на этом направлении «успехов» и заявлениям о том, что «разоблаченные нашей славной разведкой враги народа всячески пытались затормозить развитие Заполярья».[7] Мурманская область является приграничной. Строившиеся здесь крупные промышленные предприятия необходимо было защитить от возможного

[1] См. документ № 24.
[2] См. документ № 13.
[3] См. документ № 12.
[4] Первое заседание исполнительного комитета Мурманского областного Совета депутатов трудящихся состоялось 11 января 1940 г. См.: ГАМО. Ф. Р-405. Оп. 1. Д. 9. Л. 1–2.
[5] Фокин Д. А. Кольский Север в политике советского государства: формирование регионального управления (1920–1941 гг.): автореферат диссертации на соискание ученой степени кандидата исторических наук. Архангельск, 2010. С. 19.
[6] См. документ № 11.
[7] См. документ № 23.

нападения из-за рубежа.[1] Особенно с учетом того, что становление региона пришлось на предвоенный период[2] и проходило в условиях роста международной напряженности. Важной для региональной власти целью являлось повышение обороноспособности Мурмана и обеспечение охраны государственной границы. 16 июня 1938. года С. А. Петров доложил секретарю ЦК ВКП (б) А. А. Жданову, что охрана границ на суше и на море остается в регионе слабым местом. В качестве первоочередных шагов он предлагал укрепить силы пограничников на Кольском полуострове, увеличить количество пограничных постов и учредить брандвахту при входе в Кольский залив.[3] В дальнейшем все эти меры были реализованы. Линия на укрепление обороноспособности нашего края, продолженная преемником Петрова на посту первого секретаря Мурманского обкома партии М. И. Старостиным,[4] привела к созданию в марте 1939 года Мурманского пограничного округа.

Комиссия по чистке организации Нивастроя. Заседание № 7, ячейка Эмо 1933 г.

Развивалось, становилось более целесообразным и экономически оправданным административно-территориальное деление нового региона. В связи с развитием медно-никелевого производства в Мончетундре, формированием там мощного производственного комплекса возникла необходимость в создании отдельного Мончегорского района.[5] 28 декабря 1938 года Президиум Верховного Совета РСФСР, рассмотрев соответствующее ходатайство Оргкомитета ВЦИК по Мурманской области, издал Указ об образовании Мончегорского района с центром в г. Мончегорске.[6] Кроме того, рост экономики

[1] Доктор исторических наук, профессор П. В. Федоров подчеркивает, что «стратегические установки центра запрещали строительство предприятий союзного значения в приграничной полосе Северо-Запада из-за возможности захвата их противником в случае войны. В той же Карелии военно-стратегические предостережения обернулись фактическим срывом полномасштабной индустриализации. Но для Кольского полуострова фактически было сделано исключение: создание своей индустриальной базы здесь стало возможно только благодаря парадоксальному богатству недр». Цит. по: Федоров П. В. Северный вектор в российской истории: центр и Кольское Заполярье в XVI–XX вв. Мурманск, 2009. С. 227.
[2] Вторая мировая война началась 1 сентября 1939 г. – через год и три месяца после образования Мурманской области.
[3] См. документ № 14.
[4] М. И. Старостин был избран первым секретарем Мурманского обкома ВКП (б) 16 января 1939 г. См. Кольская энциклопедия Т. 4: П-Т. Мурманск, 2013. С. 445.
[5] См. документ № 15.
[6] Административно-территориальное деление Мурманской области (1920–1993 гг.). Справочник. Мурманск, 1995. С. 98.

отдельных населенных пунктов вызвал необходимость преобразовать их в рабочие поселки. Уже в 1938 году новый статус получили поселки Териберский, Мурмаши и Сайда-Губа. В конце года Оргкомитет поставил перед Верховным Советом РСФСР вопрос о районировании г. Мурманска. Указом Президиума Верховного Совета РСФСР от 20 апреля 1939 года областной центр был разделен на три района: Ленинский, Кировский и Микояновский.[1] Экономическая необходимость диктовала осуществление еще одного важного для административно-территориального деления региона начинания – разукрупнения Терского района.[2] Однако этот замысел так и не был осуществлен.

Самыми масштабными мероприятиями, проведенными в начальный период существования новой области, стали выборы в Верховный Совет РСФСР, состоявшиеся 26 июня 1938 года, и всесоюзная перепись населения, проведенная 17 января 1939 года. Оба этих события прошли в регионе на высоком уровне. В отчетном докладе Оргкомитета Президиума Верховного Совета РСФСР по Мурманской области, подготовленном в апреле 1939 года, особо отмечалась большая работа по подготовке выборов в Верховный Совет, проделанная партийными, комсомольскими и профсоюзными организациями региона. Что касается переписи населения, она тоже прошла успешно. Мурманская область первой среди регионов страны сдала материалы по переписи на Ленинградскую станцию механизированного счета.[3]

Помимо вопросов внутриполитического и оборонного характера пристального внимания требовала к себе экономика. Серьезное недовыполнение плана наблюдалось в рыбной промышленности региона. Отставала строительная отрасль, причем не только строительство и благоустройство городов и поселков региона, но и сооружение таких крупных промышленных объектов, как медно-никелевый комбинат в г. Мончегорске и судоремонтный завод Главсевморпути в г. Мурманске.[4] Требовали решения вопросы развития сельского хозяйства, освоения Ковдорского железорудного месторождения, создания самостоятельного Мурманского пароходства.[5] Кроме того, в немедленном улучшении нуждались торговля, почтовая и телеграфно-телефонная связь. Постоянной критике подвергались образование и здравоохранение области.[6] Мурманские региональные власти регулярно ставили эти и другие наболевшие вопросы перед высшим руководством страны. И во многом находили понимание. 26 августа 1938 года, всего через 3 месяца после образования Мурманской области, было принято постановление Совета народных комиссаров и Центрального комитета ВКП (б) «О мероприятиях по Мурманской области», намечавшее пути решения насущных для нашего края проблем.[7]

---

[1] См. документ № 24.

[2] Известный географ, профессор Ленинградского государственного университета В. П. Вощинин, намечая планы районирования Мурманской области, указывал на желательность присоединения западной части Терского района с Умбскими лесозаготовками и лесопильным заводом к Кандалакшскому району, «чем в большей степени укрепилась бы сырьевая база последнего (лес – торф), и обеспечилось бы наилучшее использование пиломатериалов через хорошо оборудованный порт». См. документ № 15.

[3] См. документ № 24.

[4] См. документ № 11.

[5] См. документ № 23.

[6] См. документ № 17.

[7] См. документ № 20.

Уже первый год жизни нового региона показал, что его появление было абсолютно оправданным. Отстававшая в начале 1938 года рыбная промышленность области[1] к концу года практически вышла на плановые показатели, выполнив план на 95 %. Горно-химическая отрасль выполнила план на 97,3 %. Развивалось заполярное сельское хозяйство, в 1939 году впервые на союзном уровне включенное, как отдельная отрасль народного хозяйства, в государственную систему планирования и учета. Вырос товарооборот, увеличилось количество торговых точек. Улучшилось положение в строительстве и здравоохранении. Возросли расходы на образование,[2] расширилась сеть дошкольных, школьных, политпросветительных учреждений. Меньше чем за год в области появились три театра: Мурманский государственный драматический театр, Мурманский областной колхозно-совхозный театр, Мурманский областной театр кукол.[3]

Перед молодой Мурманской областью стояли большие задачи. В том числе: создать на Кольском полуострове ряд отраслей горно-химической промышленности, таких как производство серной кислоты, суперфосфата, термофосфата и каустической соды, наладить производство окиси титана и выработку силумина; построить алюминиевый завод в г. Кандалакше и закончить строительство медно-никелевого комбината в г. Мончегорске; закончить строительство судоремонтно-судостроительной верфи Главрыбы; завершить сооружение Нижнетуломской ГЭС и Нива ГЭС-II, построить и сдать в эксплуатацию Нива ГЭС-III; освоить Северный морской путь, превратив его в нормально действующую водную магистраль, и закончить в 1940 году строительство судоремонтного завода Главсевморпути; к концу 3-й пятилетки значительно увеличить добычу рыбы.[4] Более успешному решению этих задач и способствовало появление на карте Советского Союза полноправной в ряду остальных регионов страны Мурманской области.

Подводя итоги, можно отметить, что образование Мурманской области имело «исключительное значение для дела дальнейшего социалистического преобразования советского Заполярья».[5] С ее образованием на Севере СССР возник «очень компактный, экономически мощный форпост социализма».[6] В силу того, что руководство находилось теперь внутри региона, повысилась его управляемость. Несмотря на репрессии и множество иных объективных и субъективных трудностей, недавно созданный регион сумел сделать ряд шагов вперед. С достижением административной самостоятельности существенно вырос экономический, военный, культурный, демографический потенциал нашего края. Росту региона был дан новый импульс. Мурманская область получила «все условия и возможности развиваться в ближайшие годы еще быстрее».[7] Развитие это шло высокими темпами и было прервано только начавшейся Великой Отечественной войной.

---

[1] См. документ № 11.

[2] С 28288000 рублей в 1938 г. до 35676000 рублей в 1939 г. См. документ № 24.

[3] См. документ № 24.

[4] См. документ № 24.

[5] См. документ № 24.

[6] См. документ № 16.

[7] Там же.

ОТ СОСТАВИТЕЛЕЙ

Появление сборника документов, который вы держите в руках, вызвано не только всплеском интереса к истории Мурманской области, проявившимся накануне 80-летия ее образования, но и обнаруженным при подготовке к указанной дате неожиданным парадоксом. В ходе анализа существующих разновременных «юбилейных» публикаций выяснилось, что несмотря на обилие материалов, посвященных областным торжествам, регулярно печатавшихся в прессе на протяжении минувших восьми десятков лет, ни в одном из них не описан сам процесс формирования нового региона. Тоже самое касается немногих научных и научно-популярных работ по данной теме. Предлагаемое вниманию читателей издание призвано восполнить этот очевидный пробел.

В настоящий сборник включены документы из фондов Государственного архива Мурманской области, а также из фондов Государственного архива Российской Федерации, Российского государственного архива социально-политической истории, Центрального государственного архива историко-политических документов Санкт-Петербурга и Центрального государственного архива Санкт-Петербурга. Основу издания составляют документы органов государственной власти и партийных органов, дополненные материалами газет «Известия» и «Полярная правда».

Публикуемые документы относятся к 1938 г. и характеризуют ситуацию на Кольском Севере накануне и в первое время после изменения его административного статуса. Исключение составляет датированный апрелем 1939 г. документ № 24, представляющий собой отчетный доклад о работе Оргкомитета Президиума Верховного Совета РСФСР по Мурманской области, приведенный здесь в силу того, что дает наиболее компактную и полную характеристику работы органов исполнительной власти, проделанной все в том же 1938 г.

Столь узкие временные рамки выбраны для сборника намеренно, поскольку именно этот период являлся наиболее важным для становления только что образованного региона. Они же предопределили и структуру издания. Документы в сборнике расположены в хронологической последовательности, что, на наш взгляд, помогает лучше проследить за изменениями, происходившими в разных сферах жизни Мурманской области.

Относительно небольшой отрезок времени, рассматриваемый в сборнике, обусловил и его формат. Из более чем 450 предварительно выявленных документов для публикации было отобрано лишь 24 наиболее значимых и интересных. Абсолютное большинство из них публикуется впервые.

Сборник начинается с данных об административно-территориальном делении Мурманского округа Ленинградской области накануне преобразований (документ № 1). Продолжают его сведения о том, каким образом на уровне руководства страны осуществлялось преобразование Мурманского округа в Мурманскую область (документы № 2-7 и 18). За реакцией мурманчан на совершившиеся преобразования тоже можно проследить на страницах сборника (документы № 9-10).

Еще один важный аспект, информацию о котором можно почерпнуть в данном издании – формирование региональных органов власти (документы № 8, 12-13 и 19). Прослежены здесь и первые шаги новых руководителей Мурманской области (документы № 11, 14, 17), и помощь в решении хозяйственных вопросов со стороны ЦК ВКП(б) и Совнаркома СССР (документ № 20). Представлен также материал по текущим вопросам и перспективам административно-территориального деления (документы № 15, 21). Наконец, даются и материалы обзорного характера, позволяющие осмыслить комплекс проблем, связанных с образованием и развитием нового региона во всей полноте (документы № 16, 22, 23-24).

Помещенные в сборнике иллюстрации, в том числе документы, переданные в виде сканированных образов, призваны обогатить документальную составляющую издания и способствовать лучшему погружению читателя в прошлое.

Некоторые документы даны в извлечениях. Опущены части текста, не укладывающиеся в тематическую канву сборника. Опущенные фрагменты отмечены отточиями в квадратных скобках, оговорены в примечании и в заголовке документа предлогом «Из...». Текст документов передан с сохранением стилистических особенностей. Погрешности, имеющие смысловое значение, а также требующие пояснения термины оговорены в текстуальных примечаниях. Различные сокращенные названия мер веса, длины, площади, объема и т.п. – унифицированы. Имеющиеся сокращения внесены в список сокращенных слов. Все документы снабжены легендой, с указанием поисковых данных, сведений о подлинности и способе воспроизведения.

Научно-справочный аппарат издания должен облегчить работу читателя с текстом документов и сделать более понятными реалии рассматриваемой эпохи. Сборник снабжен предисловием, в рамках которого анализируется процесс принятия руководством страны административных решений, приведших к образованию Мурманской области, рассматриваются вопросы, связанные с формированием областных органов власти, обозначаются приоритетные направления развития региона в первые месяцы после изменения его административного статуса. Помимо этого научно-справочный аппарат сборника включает в себя статью от составителей, текстуальные примечания и примечания по содержанию, развернутые географический и именной указатели. Издание адресовано как специалистам, так и всем интересующимся историей Кольского Севера.

Д О К У М Е Н Т Ы

№ 1

Из постановления Всероссийского центрального исполнительного комитета «Об административно-территориальном составе Ленинградской области» – об административно-территориальном делении Мурманского округа[1]

10 февраля 1938 г.

Всероссийский центральный исполнительный комитет
п о с т а н о в л я е т:
утвердить следующий административно-территориальный состав Ленинградской области: [...]

МУРМАНСКИЙ ОКРУГ

1. Кировский район – города Кировск, Мончегорск, рабочие поселки: Апатиты, Зашеек, Кукисвумчорр и сельсоветы: Имандровский, Ионабабинский и Экостровский.
Центр района – г. Кировск.
2. Кольский район – рабочий поселок Кильдинстрой, Кола и сельсоветы: Нотозерский, Пулозерский и Юркинский.
Центр района – рабочий поселок Кола.
3. Ловозерский район – сельсоветы: Вороненский, Ловозерский, Чудзьяврский и Чальмна-Варнский.
Центр района – селение Ловозеро.
4. Полярный район – рабочий поселок Порт-Владимир и сельсоветы: Белокаменский, Грязно-Губский, Западно-Лицкий, Минкинский, Озерковский, Сайдо-Губский, Титовский, Торос-Островский, Ура-Губский и Ципнаволокский.
Центр района – г. Мурманск.[2]
5. Саамский район – сельсоветы: Йокангский, Лумбовский, Понойский, Сосновский и Семиостровский.
Центр района – Йоканьга.
6. Териберский район – сельсоветы: Восточно-Лицкий, Гавриловский, Захребетенский, Кильдинский, Рындский, Териберский и Харловский.
Центр района – становище Териберка.
7. Терский район – рабочий поселок Лесной и сельсоветы: Варзугский,

[1] Опущены сведения о других округах и районах Ленинградской области.
[2] С 8 декабря 1934 г. по 11 сентября 1938 г. центр Полярного района находился в г. Мурманске, в связи с активным строительством инфраструктуры для Северного флота в селе Полярное.

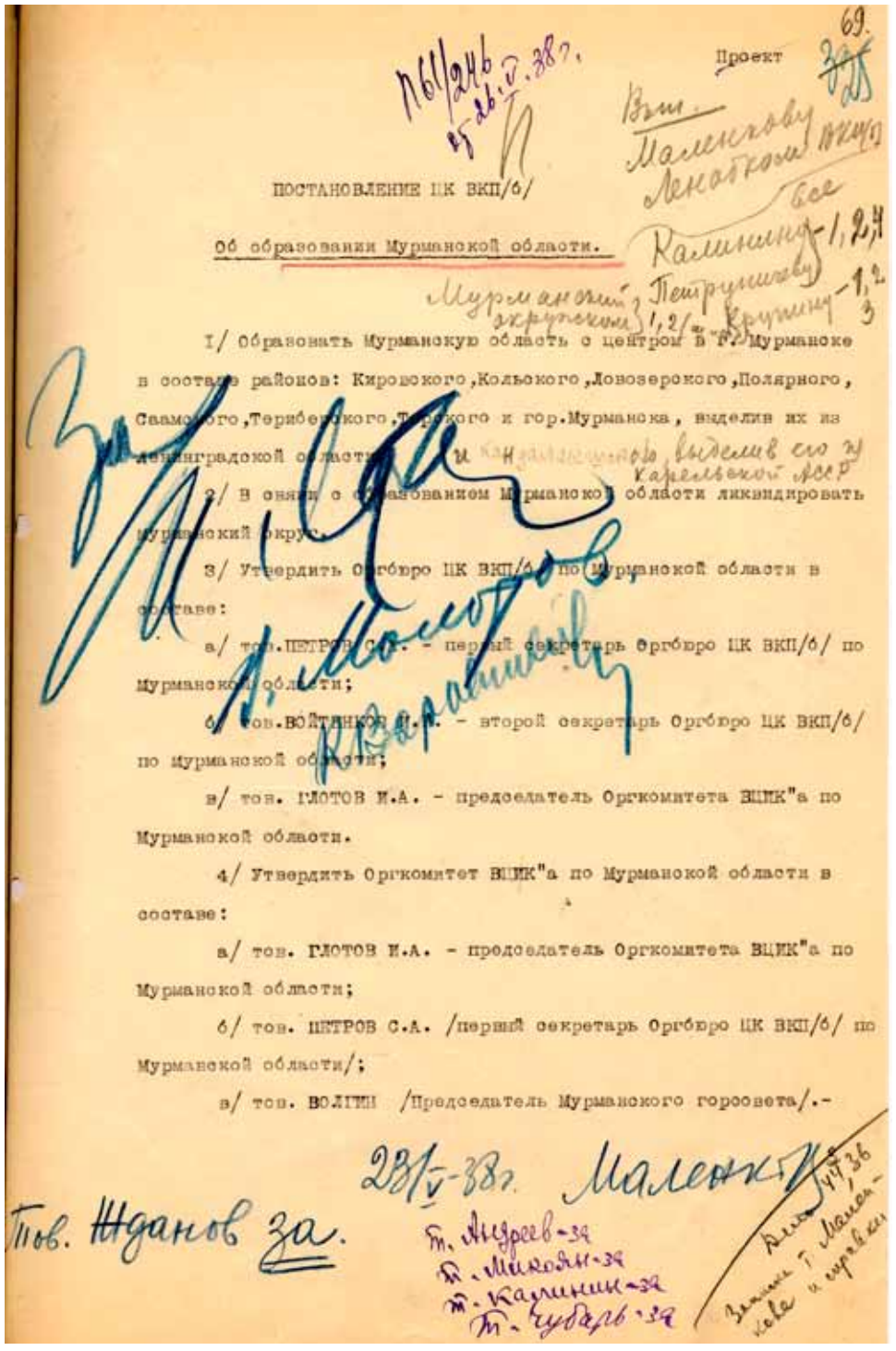

Проект

ПОСТАНОВЛЕНИЕ ЦК ВКП/б/

Об образовании Мурманской области.

I/ Образовать Мурманскую область с центром в г. Мурманске в составе районов: Кировского, Кольского, Ловозерского, Полярного, Саамского, Териберского, Терского и гор. Мурманска, выделив их из Ленинградской области и Карельской АССР.

2/ В связи с образованием Мурманской области ликвидировать Мурманский округ.

3/ Утвердить Оргбюро ЦК ВКП/б/ по Мурманской области в составе:

а/ тов. ПЕТРОВ С.А. - первый секретарь Оргбюро ЦК ВКП/б/ по Мурманской области;

б/ тов. ВОЛТИНОВ И.А. - второй секретарь Оргбюро ЦК ВКП/б/ по Мурманской области;

в/ тов. ГЛОТОВ И.А. - председатель Оргкомитета ВЦИК"а по Мурманской области.

4/ Утвердить Оргкомитет ВЦИК"а по Мурманской области в составе:

а/ тов. ГЛОТОВ И.А. - председатель Оргкомитета ВЦИК"а по Мурманской области;

б/ тов. ПЕТРОВ С.А. /первый секретарь Оргбюро ЦК ВКП/б/ по Мурманской области/;

в/ тов. ВОЛТИН /Председатель Мурманского горсовета/.-

23/V-38г. Маленков

Тов. Жданов за.

т. Андреев-за
т. Микоян-за
т. Калинин-за
т. Чубарь-за

Проект постановления Политбюро ЦК ВКП (б) «Об образовании Мурманской области» от 23 мая 1938 г. РГАСПИ. Ф. 17. Оп. 163. Д. 1194. Л. 69

Кашкаранский, Кузоменский, Кузрецкий, Оленицкий, Порьягубский, Пялицкий, Тетринский, Умбский, Чаваньгский и Чапомский.

Центр района – рабочий поселок Лесной.

8. Город Мурманск – самостоятельная административно-хозяйственная единица.

Центр Мурманского округа.

Председатель Всероссийского
центрального исполнительного комитета М. Калинин[1]

За секретаря Всероссийского
центрального исполнительного комитета
член Президиума ВЦИК А. Артюхина[2]

Резолюция: Мурманскому окрисполкому. Тов. Федосееву.[3]

ГАМО. Ф. Р-162. Оп. 1. Д. 1150. Л. 55. Заверенная копия. Машинопись.

№ 2

Проект постановления Политбюро ЦК ВКП (б) «Об образовании Мурманской области»[4]

23 мая 1938 г.

Постановление ЦК ВКП (б) об образовании Мурманской области

1. Образовать Мурманскую область с центром в г. Мурманске в составе районов: Кировского, Кольского, Ловозерского, Полярного, Саамского, Териберского, Терского и г. Мурманска, выделив их из Ленинградской области, *и Кандалакшского, выделив его из Карельской АССР.*[5]

2. В связи с образованием Мурманской области ликвидировать Мурманский округ.

3. Утвердить Оргбюро ЦК ВКП (б) по Мурманской области в составе:

а) тов. Петров С. А. – первый секретарь Оргбюро ЦК ВКП (б) по Мурманской области;

б) тов. Войтенков И. П. – второй секретарь Оргбюро ЦК ВКП (б) по Мурманской области.

[1] Имеется оттиск круглой печати Всероссийского центрального исполнительного комитета.

[2] Подписи отсутствуют.

[3] Имеется оттиск прямоугольной печати Мурманского окрисполкома: «Получено 16 февраля 1938 г. № 202».

[4] Подготовлен заведующим отделом руководящих партийных органов ЦК ВКП (б) Г. М. Маленковым.

[5] Рукописная вставка.

в) тов. Глотов И. А. – председатель Оргкомитета ВЦИКа по Мурманской области.

4. Утвердить Оргкомитет ВЦИКа по Мурманской области в составе:

а) тов. Глотов И. А. – председатель Оргкомитета ВЦИКа по Мурманской области;

б) тов. Петров С. А. – первый секретарь Оргбюро ЦК ВКП (б) по Мурманской области;

в) тов. Волгин – председатель Мурманского горсовета.

Помета: «За». Подписи: И. В. Сталин, В. М. Молотов, К. Е. Ворошилов, А. А. Жданов, А. И. Микоян, М. И. Калинин, Андреев, Чубарь.

Помета: Выполнить. Маленкову, Ленобком ВКП (б), Калинину, Петруничеву, Крупину, Мурманский окружком.

РГАСПИ. Ф. 17. Оп. 163. Д. 1194. Л. 69. Подлинник. Машинопись.

№ 3

Записка Г. М. Маленкова И. В. Сталину об отнесении Кандалакшского района к вновь образуемой Мурманской области

26 мая 1938 г.

Товарищу Сталину.

Предлагаю к вновь образуемой Мурманской области отнести Кандалакшский район, входящий в состав Карельской АССР. Тов. Жданов и Ежов согласны с этим предложением.

Всего населения в Мурманской области, по данным ЦУНХУ, будет 265000 человек, площадь 139 тыс. кв. км.

Партийная организация Мурманской области будет насчитывать 3300 коммунистов, первичных партийных организаций – 194.

Маленков

Помета: «За» – И. В. Сталин, В. М. Молотов, К. Е. Ворошилов, Н. И. Ежов.

РГАСПИ. Ф. 17. Оп. 163. Д. 1194. Л. 70. Подлинник. Машинопись.

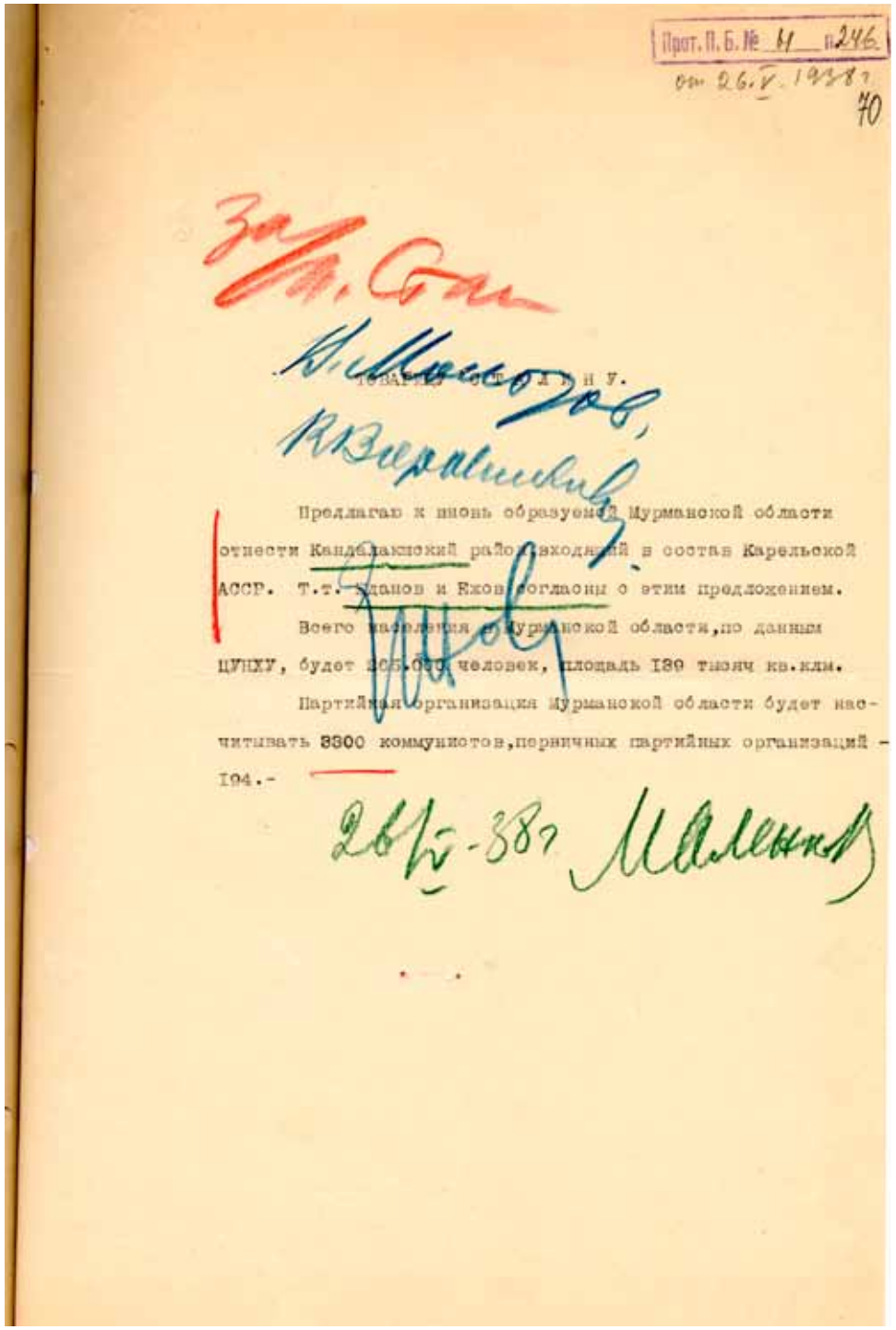

Прот. П. Б. № 61 п. 246
от 26.V.1938 г.
70

За т. Сталина
И. Сталин
Молотов,
К. Ворошилов

Тов. Сталину И. В.

Предлагаю в июне образуемой Мурманской области отнести Кандалакшский район, входящий в состав Карельской АССР. Т.т. Жданов и Ежов согласны с этим предложением.

Всего населения в Мурманской области, по данным ЦУНХУ, будет 200.000 человек, площадь 180 тысяч кв.клм.

Партийная организация Мурманской области будет насчитывать 8300 коммунистов, первичных партийных организаций – 194.-

26/V-38 г. Маленков

Записка Г. М. Маленкова И. В. Сталину об отнесении Кандалакшского района к Мурманской области от 26 мая 1938 г.
РГАСПИ. Ф. 17. Оп. 163. Д. 1194. Л. 70

№ 4

Из протокола № 61 заседания Политбюро ЦК ВКП (б) – об образовании Мурманской области[1]

26 мая 1938 г.

[...]
С л у ш а л и:
п. 246 – об образовании Мурманской области

П о с т а н о в и л и:
1. Образовать Мурманскую область с центром в г. Мурманске в составе районов: Кировского, Кольского, Полярного, Саамского, Териберского, Терского и г. Мурманска, выделив их из Ленинградской области, и Кандалакшского, выделив его из Карельской АССР.
2. В связи с образованием Мурманской области ликвидировать Мурманский округ.
3. Утвердить Оргбюро ЦК ВКП (б) по Мурманской области в составе:
а) тов. Петров С. А. – первый секретарь Оргбюро ЦК ВКП (б) по Мурманской области;
б) тов. Войтенков И. П. – второй секретарь Оргбюро ЦК ВКП (б) по Мурманской области;
в) тов. Глотов И. А. – председатель Оргкомитета ВЦИКа по Мурманской области.
4. Утвердить Оргкомитет ВЦИКа по Мурманской области в составе:
а) тов. Глотов И. А. – председатель Оргкомитета ВЦИКа по Мурманской области;
б) тов. Петров С. А. (первый секретарь Оргбюро ЦК ВКП (б) по Мурманской области);
в) тов. Волгин (председатель Мурманского горсовета)[2].

РГАСПИ. Ф. 17. Оп. 3. Д. 999. Л. 49. Подлинник. Машинопись.

[1] Опущены данные о других вопросах, рассмотренных на заседании Политбюро ЦК ВКП (б).
[2] Подписи отсутствуют. 27 мая Оргкомитет ВЦИК по Мурманской области в данном составе был утвержден Президиумом ВЦИК. См. Полярная правда. – 1938. – 1 июня. – С. 1; ГАМО. Ф. Р-288. Оп. 2. Д. 4. Л. 5.

№ 5

Постановление Всероссийского центрального исполнительного комитета «Об образовании Мурманской области»[1]

27 мая 1938 г.

Всероссийский центральный исполнительный комитет
постановляет:

1. Образовать Мурманскую область с центром в г. Мурманске в составе районов: Кировского, Кольского, Ловозерского, Полярного, Саамского, Териберского, Терского и города Мурманска, выделяемых из Ленинградской области, и Кандалакшского района, выделяемого из Карельской АССР.
2. В связи с образованием Мурманской области ликвидировать Мурманский округ.

Председатель Всероссийского
центрального исполнительного комитета
М. И. Калинин

За секретаря Всероссийского
центрального исполнительного комитета
член Президиума ВЦИК
Артюхина

ГАРФ. Ф. Р-1235. Оп. 45. Д. 107. Л. 23. Подлинник. Машинопись.

№ 6

Постановление Президиума Всероссийского центрального исполнительного комитета «О ликвидации Мурманского округа»

27 мая 1939 г.

Президиум Всероссийского центрального исполнительного комитета
постановляет:
В связи с образованием Мурманской области ликвидировать Мурманский округ.

[1] Проект постановления был представлен на утверждение Президиума Всероссийского центрального исполнительного комитета его председателем М. И. Калининым. После утверждения ВЦИК постановление было внесено на утверждение Президиума Верховного Совета СССР. См. ГАРФ. Ф. Р-7523. Оп. 9. Д. 159. Л. 1.

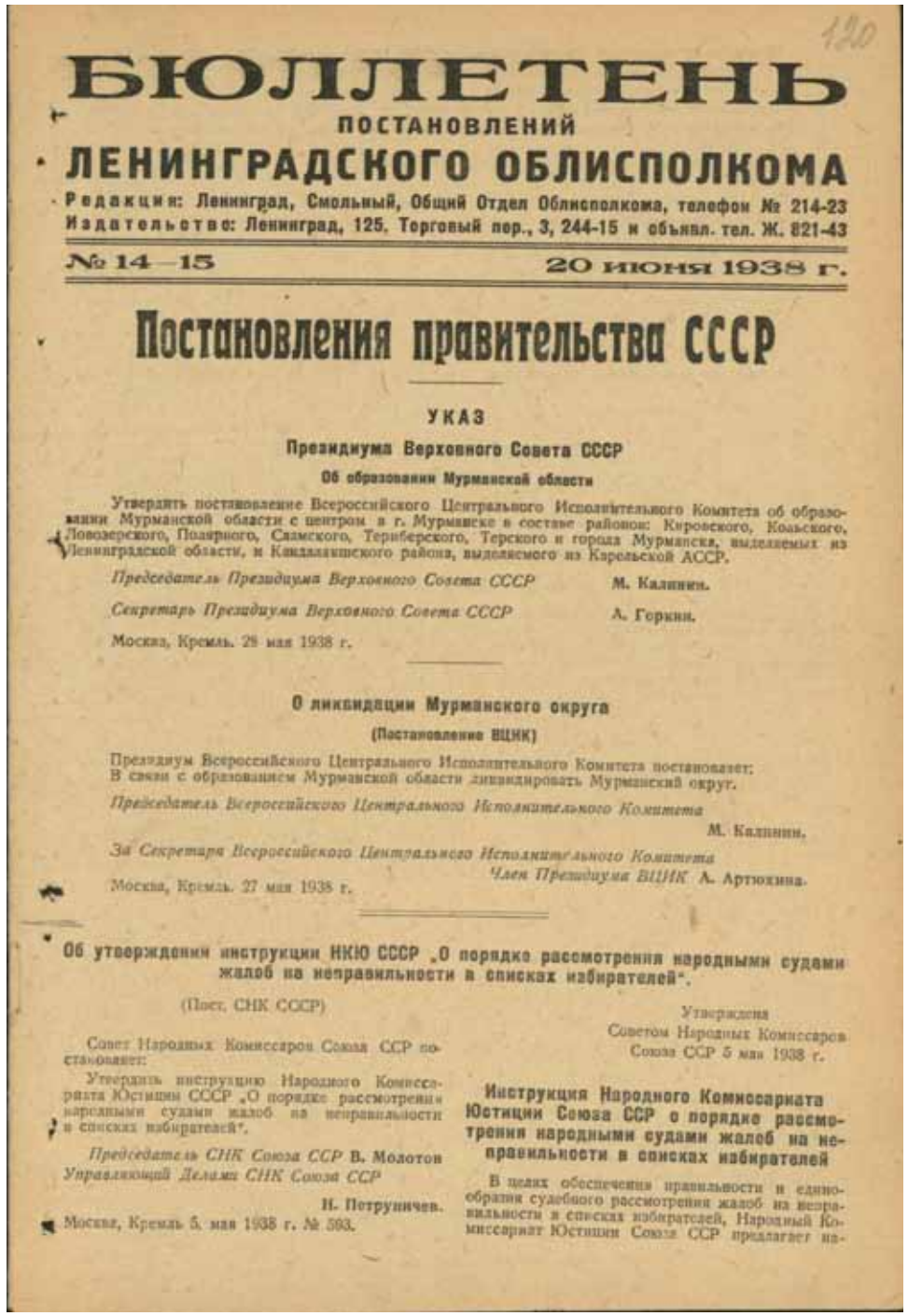

БЮЛЛЕТЕНЬ
ПОСТАНОВЛЕНИЙ
ЛЕНИНГРАДСКОГО ОБЛИСПОЛКОМА
Редакция: Ленинград, Смольный, Общий Отдел Облисполкома, телефон № 214-23
Издательство: Ленинград, 125, Торговый пер., 3, 244-15 и объявл. тел. Ж. 821-43
№ 14—15 20 июня 1938 г.

Постановления правительства СССР

УКАЗ
Президиума Верховного Совета СССР
Об образовании Мурманской области

Утвердить постановление Всероссийского Центрального Исполнительного Комитета об образовании Мурманской области с центром в г. Мурманске в составе районов: Кировского, Кольского, Ловозерского, Полярного, Саамского, Териберского, Терского и города Мурманска, выделяемых из Ленинградской области, и Кандалакшского района, выделяемого из Карельской АССР.

Председатель Президиума Верховного Совета СССР М. Калинин.
Секретарь Президиума Верховного Совета СССР А. Горкин.
Москва, Кремль. 28 мая 1938 г.

О ликвидации Мурманского округа
(Постановление ВЦИК)

Президиум Всероссийского Центрального Исполнительного Комитета постановляет:
В связи с образованием Мурманской области ликвидировать Мурманский округ.

Председатель Всероссийского Центрального Исполнительного Комитета М. Калинин.
За Секретаря Всероссийского Центрального Исполнительного Комитета
Член Президиума ВЦИК А. Артюхина.
Москва, Кремль. 27 мая 1938 г.

Об утверждении инструкции НКЮ СССР „О порядке рассмотрения народными судами жалоб на неправильности в списках избирателей".

(Пост. СНК СССР)

Совет Народных Комиссаров Союза ССР постановляет:
Утвердить инструкцию Народного Комиссариата Юстиции СССР „О порядке рассмотрения народными судами жалоб на неправильности в списках избирателей".

Председатель СНК Союза ССР В. Молотов
Управляющий Делами СНК Союза ССР
Н. Петрушичев.
Москва, Кремль 5 мая 1938 г. № 593.

Утверждена
Советом Народных Комиссаров
Союза ССР 5 мая 1938 г.

Инструкция Народного Комиссариата Юстиции Союза ССР о порядке рассмотрения народными судами жалоб на неправильности в списках избирателей

В целях обеспечения правильности и единообразия судебного рассмотрения жалоб на неправильности в списках избирателей, Народный Комиссариат Юстиции Союза ССР предлагает на-

Бюллетень постановлений Ленинградского облисполкома. №14-15. 1938

Председатель Всероссийского центрального
исполнительного комитета

М. Калинин

За секретаря Всероссийского центрального
исполнительного комитета
член Президиума ВЦИК

Артюхина[1]

Резолюция: Верно. Юрисконсульт облисполкома Шафир.

ГАМО. Ф. Р-162. Оп. 1. Д. 1150. Л. 58. Заверенная копия. Машинопись.
Опубликовано: Бюллетень постановлений Ленинградского облисполкома. – № 14–15. – 1938. – 20 июня. – С. 1.

№ 7

Указ Президиума Верховного Совета СССР «Об образовании Мурманской области»

28 мая 1938 г.

Утвердить постановление Всероссийского центрального исполнительного комитета об образовании Мурманской области с центром в г. Мурманске в составе районов: Кировского, Кольского, Ловозерского, Полярного, Саамского, Териберского, Терского и г. Мурманска, выделяемых из Ленинградской области, и Кандалакшского района, выделяемого из Карельской АССР.

Председатель Президиума
Верховного Совета СССР

М. Калинин

Секретарь Президиума
Верховного Совета СССР

А. Горкин

ГАРФ. Ф. 7523. Оп. 4. Д. 4. Л. 49. Подлинник. Машинопись.
Опубликовано: Ведомости Верховного Совета СССР. – № 7. – 1938. – 15 июня; Бюллетень постановлений Ленинградского облисполкома. – № 14–15. – 1938. – 20 июня. – С. 1; Сборник законов СССР и указов Президиума Верховного Совета СССР. 1938 г. – июль 1956 г. / под ред. к. ю. н. Мандельштам Ю. И. – Москва: Государственное издательство юридической литературы, 1956. – С. 38.

[1] Имеется круглая печать Мурманского областного исполнительного комитета.

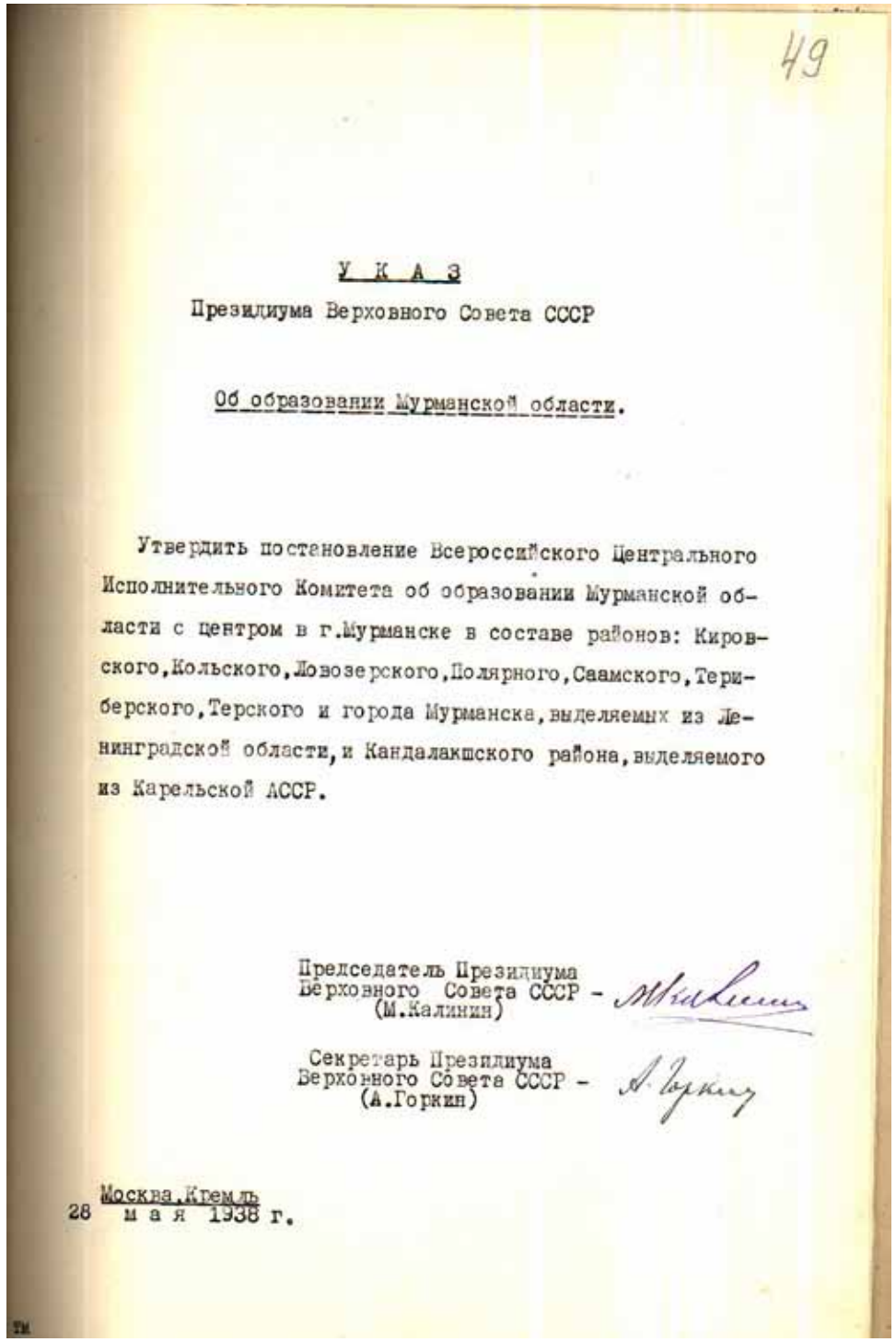

49

У К А З

Президиума Верховного Совета СССР

Об образовании Мурманской области.

Утвердить постановление Всероссийского Центрального Исполнительного Комитета об образовании Мурманской области с центром в г.Мурманске в составе районов: Кировского,Кольского,Ловозерского,Полярного,Саамского,Териберского,Терского и города Мурманска,выделяемых из Ленинградской области,и Кандалакшского района,выделяемого из Карельской АССР.

Председатель Президиума
Верховного Совета СССР -
(М.Калинин)

Секретарь Президиума
Верховного Совета СССР -
(А.Горкин)

Москва,Кремль
28 мая 1938 г.

Указ Президиума Верховного Совета РСФСР «Об образовании Мурманской области» от 28 мая 1938 г.
ГАРФ. Ф.7523. Оп. 4. Д. 4. Л. 49

№ 8

Из протокола совещания Мурманского окружного исполнительного комитета[1] – о первоочередных мероприятиях в связи с образованием Мурманской области[2]

31 мая 1938 г.

[...]

С л у ш а л и:

О практических мероприятиях в связи с организацией области.

П о с т а н о в и л и:

1. На опыте представленной структуры здравотдела рекомендовать всем заведующим отделами продумать структуру будущих областных отделов. Обратить внимание на минимальное создание секторов и минимальное необходимое увеличение штата.

Одновременно продумать вопрос комплектования и подбора кадров для областных отделов.

2. Поручить всем заведующим отделами представить практические мероприятия по укомплектованию областных отделов отдельными специалистами (врачи, учителя).

3. Всем заведующим отделами для разделения областного бюджета дать Оргкомитету материал по отдельным мероприятиям, финансируемым за счет областного бюджета (институт переливания крови, педагогическое училище, медицинская школа).

4. Дать к 3 июня с. г. все материалы по заявкам на мед. инструмент, медикаменты, учебники, специальное оборудование кабинетов и прочее.

5. Поручить тов. Метелицыну представить смету по содержанию дополнительного штата в 1938 г. и смету орг. расходов.

6. По комитету физкультуры и спорта поручить тов. Парфенову к 3 июня с. г. подработать вопрос реорганизации, дать практические мероприятия по претензиям к Ленобластному комитету ФК и спорта по вопросам финансирования мероприятий, проходящих за счет областного бюджета, а также мероприятий на зимний спортивный сезон 1938–1939 гг.

7. Поручить тов. Палкину продумать вопрос реорганизации архивного бюро и дать свои соображения к 3 июня 1938 г.

8. Поручить тов. Сойкину продумать вопрос организации комитета искусства, сектора печати, арбитража.

9. Поручить тов. Карасеву представить практические мероприятия по вопросу организации дорожного отдела и местной промышленности (промкооперация, инвалидная кооперация).

[1] Председателем Мурманского окружного исполнительного комитета с 15 марта до 1 июня 1938 г. был В. Е. Вершинин. В дальнейшем, с июня по сентябрь 1938 г., он исполнял обязанности заместителя председателя Оргкомитета ВЦИК по Мурманской области.

[2] Опущены сведения о присутствующих на совещании.

10. Поручить тов. Маковецкому в трехдневный срок представить свои соображения по вопросу организации областного отдела связи, а также по претензиям к Ленобластному отделу связи в связи с реорганизацией окружного отдела.

11. Поручить тов. Алферьевой подработать вопрос организации областного управления народно-хозяйственного учета и претензии к Ленобластному управлению НХУ. Срок до 5 июня 1938 г.

12. Поручить тов. Полякову подработать вопрос организации областного коммунального банка и представить Оргкомитету свои соображения к 3 июня 1938 г.

13. Поручить тов. Левину подработать вопрос реорганизации существующих баз и организации новых торговых баз по снабжению населения.

14. Поручить тов. Шпигель срочно связаться с Центросоюзом по вопросу приема торговой сети, ценностей и фондов Рыболовпотребсоюзом Кандалакшского района.

15. Поручить всем заведующим отделами установить наличие сети по Кандалакшскому району и подготовить вопросы, связанные с разрешением[1] карельских организаций здравоохранения, народного просвещения и др., особо обратив внимание на вопросы бюджета и снабжения и вопрос кадров.

Председатель совещания

Вершинин

Резолюция: В 2-х экз. срочно. Всем разослать. 2 июня 1938 г.

ГАМО. Ф. Р-162. Оп. 1. Д. 1201. Л. 1-2. Подлинник. Машинопись.

№ 9

Заметка в газете «Полярная правда» «Приветствуем Указ Верховного Совета»

Митинги трудящихся города и области.

Трудящиеся Мурманска и побережья с радостью встретили Указ Президиума Верховного Совета СССР об образовании Мурманской области.

На митинге, состоявшемся на судостроительной и судоремонтной верфи Главпищемаша, принята резолюция, в которой говорится: «Мероприятие Президиума Верховного органа государственной власти СССР направлено на дальнейшее развитие и расцвет Кольского полуострова, на создание могучей промышленности, на дальнейший рост культуры, укрепление обороны, расцвет всех отраслей народного хозяйства».

[1] Так в документе.

Митинг на Судоверфи, посвященный Указу Президиума Верховного Совета СССР об образовании Мурманской области. газета «Полярная правда» от 2 июня 1938 г.

* * *

Члены артели, рабочие, служащие Муршвейпрома горячо приветствуют постановление правительства о выделении Мурманского округа в самостоятельную Мурманскую область.

На митинге в Муршвейпроме принята резолюция, призывающая ознаменовать радостную весть образования Мурманской области новым политическим и производственным подъемом, встречей дня выборов выполнением полугодовой производственной программы.

* * *

Трудящиеся Териберского района также горячо приветствуют Указ Верховного Совета. 25 мая[1] состоялись многочисленные собрания в колхозе имени Ворошилова и работников госучреждений.

Выступавшие на собраниях колхозники, рабочие, служащие с величайшей гордостью говорят о грандиозных завоеваниях советской власти, о быстром развитии Кольского полуострова. Они с любовью вспоминают заботу незабвенного С. М. Кирова о развитии промышленности и культуры Заполярья.

На всех митингах трудящиеся обязуются добиться того, чтобы молодая Мурманская область стала одной из передовых областей цветущей Российской республики.

Полярная правда. – 1938. – 1 июня. – № 123. – С. 4.

[1] Так в тексте заметки.

№ 10

Информация в газете «Полярная правда» «Гордимся указом Верховного Совета»

2 июня 1938 г.

В редакцию продолжают поступать резолюции, принятые на митингах, посвященных указу Президиума Верховного Совета СССР об образовании Мурманской области. В своих решениях трудящиеся предприятий, учреждений и колхозов вновь образованной Мурманской области выражают свою гордость и радость по поводу образования области.

Вот что пишут рабочие и служащие системы Окррыболовпотребсоюза:

«Мы горячо приветствуем указ Президиума Верховного Совета СССР об образовании Мурманской области. Это решение правительства имеет исключительно большое экономическое и политическое значение для более быстрого преобразования советского Заполярья в цветущий край нашей социалистической Родины. Бурный рост экономики и культуры на Кольском полуострове с образованием области получит еще больший размах. Нашим ответом на указ правительства будет новый подъем производственной и политической активности. Ко дню выборов в Верховный Совет РСФСР мы придем с новыми производственными победами».

* * *

Многолюдные митинги, посвященные указу Президиума Верховного Совета СССР, проходят и в районах новой области. В Кировске, Териберке, Ловозере – во всех уголках Кольского полуострова – трудящиеся выражают горячую благодарность партии и правительству за большевистскую заботу о дальнейшем расцвете счастливой и радостной жизни на Крайнем Севере социалистической Родины.

«В ответ на указ Президиума Верховного Совета СССР, – заявляют трудящиеся на митингах, – мы с еще большим упорством будем бороться за новые победы социализма, за боевую встречу дня выборов Верховного Совета нашей могучей республики».

Полярная правда. – 1938. – 2 июня. – № 124. – С. 1.

№ 11

Докладная записка секретаря Оргбюро ЦК ВКП (б) по Мурманской области С. Петрова заведующему Отделом руководящих парторганов ЦК ВКП (б) Г. М. Маленкову о начале работы в Мурманской области

4 июня 1938 г.

Сообщаю, что в г. Мурманск прибыл 1 июня 1938 г. и приступил к работе.

Предварительное знакомство с состоянием работы на некоторых участках показало наличие серьезных прорывов на важнейших объектах г. Мурманска и области.

Мурманский окружком не возглавил борьбы по разгрому контрреволюционных троцкистско-зиновьевских агентов фашизма и шпионов, орудовавших в Северном флоте и в промышленности.

За последние дни в Мурманске и области арестовано несколько десятков врагов и шпионов, вредителей и диверсантов, в числе их большое место занимают английские, немецкие, финские и др. шпионы.

1. В ряде районов области руководителями отдельных участков сидят перебежчики из-за границы с темным прошлым, которыми политотделы не занимались.

Сейчас Оргбюро ЦК ВКП (б) по Мурманской области проверяет руководящие кадры и мобилизует все силы на разгром и очищение Кольского полуострова от шпионов и вредителей, и диверсантов.

Вместе с этим Оргбюро решает вопросы, связанные с укреплением морской и сухопутной границ Кольского полуострова.

До сих пор, как сухопутная граница – финская, так и вход с моря в Кольский залив слабо контролируются, а мелкие судна, бота и шлюпки пропускаются в море и обратно в залив, как правило, без контроля, это создает возможность переброски на нашу территорию шпионов и диверсантов.

Этот вопрос мною поставлен перед Управлением погранохраны НКВД.

2. Имея в виду, что наша рыбная промышленность занимает большое место в стране, Оргбюро ЦК ВКП (б) по Мурманской области подготовляет вопрос о ходе лова трески и подготовки флота к путине[1] сельди, так как работа по лову идет плохо.[2]

Выполнение программы:

а) траловый флот – годовая программа выполнена на 34 %;

б) трест Морской ловли – годовая программа выполнена на 14,8 %;

в) колхозная система – годовая программа выполнена на 2,5 %, то есть из 230000 центнеров выловили 5000 центнеров.

Приведенные цифры показывают серьезные недостатки в работе рыбной промышленности.

[1] Путина – время, в течение которого производится промышленный лов рыбы, а также сам лов в это время.

[2] Подчеркнуто автором документа.

В вопросе подготовки к путине сельди необходимо отметить отсутствие в области необходимого количества так называемых дрифтерных сетей[1] (из 15000 есть только 2500 шт.), что ставит под угрозу срыва путину сельди.

Оргбюро ЦК ВКП (б) по Мурманской области данный вопрос поставило перед Главрыбой и Наркомом пищевой промышленности.

3. Из показаний арестованных видно, что одна из линий вредительства в области – торможение нового строительства, срыв его, омертвление капиталов.

Оргбюро ЦК ВКП (б) по Мурманской области проводит проверку кадров строительных организаций и ход строительства. Особенно слабо идет строительство никелевого комбината в Мончегорске[2] и судоремонтного завода Севморпути.[3]

4. Одновременно Оргбюро ведет работу по созданию областных организаций.

В этой работе слабо помогают соответствующие Наркоматы, до сих пор почти все остается по-старому: по прокуратуре, суду, по финансовым органам и др. организациям, за исключением НКВД.

Прошу Вас, тов. Маленков, оказать в этом вопросе необходимую помощь.

Несколько организационных вопросов

1. Прошу Вашего согласия на созыв областной конференции 5 июля 1938 г., имея в виду за этот период провести полную подготовку.[4]

2. Прошу принять председателя Оргкомитета ВЦИК тов. Глотова и рассмотреть штаты обкома ВКП (б), т. к. мне выехать сейчас не представляется возможным – много работы.

Товарищ Маленков, более подробный материал о работе Оргбюро ЦК ВКП (б) по Мурманской области сообщу через несколько дней и буду периодически информировать Вас о работе.

Секретарь Оргбюро ЦК ВКП (б)
по Мурманской области

С. Петров

ГАМО. Ф. П-1. Оп. 1. Д. 3. Л. 2. Подлинник. Машинопись.

[1] Дрифтерные сети – сетное полотно, которое рыба не расценивает как преграду. Пытаясь пройти сквозь сеть, рыба натягивает ячею сети на себя и не может вырваться.

[2] Речь идет о горно-металлургическом комбинате «Североникель», построенном одновременно с г. Мончегорском в 1935–1939 гг.

[3] Судоремонтное предприятие Северного флота в поселке Роста. Первая очередь вступила в строй 11 октября 1938 г.

[4] Первая областная конференция ВКП (б) состоялась 15–22 августа 1938 г.

№ 12

Распоряжение № 0-55 Ленинградского областного исполнительного комитета о передаче Оргкомитету ВЦИК по Мурманской области дел и материалов по бывшему Мурманскому округу

7 июня 1938 г.

В соответствии с Указом Президиума Верховного Совета СССР от 28 мая 1938 г. «Об образовании Мурманской области» и постановлением Президиума ВЦИКа от 27 мая 1938 года «О ликвидации Мурманского округа» предлагаю всем заведующим областными отделами и начальникам областных управлений подготовить дела и материалы по бывшему Мурманскому округу, подлежащие передаче Оргкомитету ВЦИК по Мурманской области.

Передачу дел и материалов уполномоченным представителям Оргкомитета ВЦИК по Мурманской области закончить не позднее 10 июня 1938 г.

Председатель Ленинградского
областного исполнительного комитета

А. Никитин

ЦГА СПб. Ф. 7179. Оп. 1. Д. 1501. Л. 56. Подлинник. Машинопись.

№ 13

Из протокола № 1 заседания Оргкомитета ВЦИК по Мурманской области – о распределении обязанностей между рабочим аппаратом Оргкомитета ВЦИК по Мурманской области[1]

7 июня 1938 г.

[...]

В целях реализации указа Президиума Верховного Совета СССР и усиления руководства народным хозяйством и культурой области Оргкомитет ВЦИК по Мурманской области

п о с т а н о в л я е т:

[1] Опущены сведения о присутствующих на заседании, а также о рассмотрении структуры и штатов облисполкома, титульного списка жилищно-коммунального строительства, состояния и перспектив работы Мурманского радиокомитета.

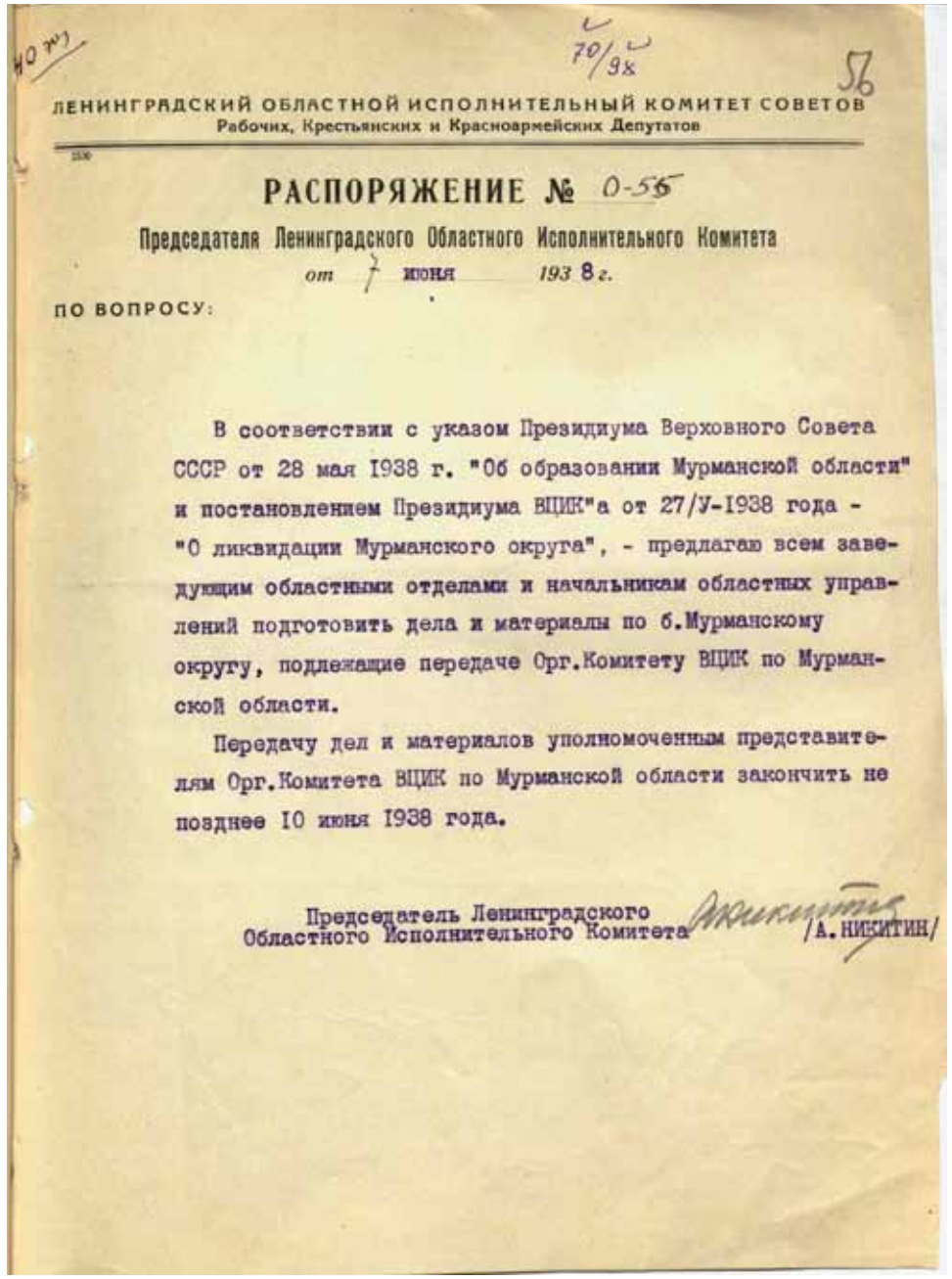

ЛЕНИНГРАДСКИЙ ОБЛАСТНОЙ ИСПОЛНИТЕЛЬНЫЙ КОМИТЕТ СОВЕТОВ
Рабочих, Крестьянских и Красноармейских Депутатов

РАСПОРЯЖЕНИЕ № 0-55
Председателя Ленинградского Областного Исполнительного Комитета
от 7 июня 1938 г.

ПО ВОПРОСУ:

В соответствии с указом Президиума Верховного Совета СССР от 28 мая 1938 г. "Об образовании Мурманской области" и постановлением Президиума ВЦИК"а от 27/У-1938 года - "О ликвидации Мурманского округа", - предлагаю всем заведующим областными отделами и начальникам областных управлений подготовить дела и материалы по б.Мурманскому округу, подлежащие передаче Орг.Комитету ВЦИК по Мурманской области.

Передачу дел и материалов уполномоченным представителям Орг.Комитета ВЦИК по Мурманской области закончить не позднее 10 июня 1938 года.

Председатель Ленинградского
Областного Исполнительного Комитета /А. НИКИТИН/

Распоряжение № 0-55 Ленинградского областного исполнительного комитета о передаче Оргкомитету ВЦИК по Мурманской области дел и материалов по бывшему Мурманскому округу. ЦГА СПБ Ф. Р-7179. Оп. 10. Д. 1501. Л. 56

1. Председатель Оргкомитета ВЦИК по Мурманской области – тов. Глотов И. А.

Осуществляет общее руководство организационными вопросами и вопросами советской работы, народного хозяйства и культуры области.

Непосредственно ведает:

а) работой сектора кадров;

б) финансами и бюджетом;

в) государственной рыбной промышленностью;

г) железнодорожным и водным транспортом и вопросами Северного морского пути;

д) вопросами капитального строительства и оборонными мероприятиями и вопросами спец. работы; руководит спец. отделом.

2. Тов. Вершинин В. Е. осуществляет руководство и непосредственно ведает:

а) противопожарной охраной;

б) местной промышленностью и промышленной кооперацией;

в) горно-химической промышленностью;

г) государственной и кооперативной торговлей, заготовками и закупками;

д) коммунальным хозяйством и капитальным ремонтом;

е) экспортом;

ж) Мургоспроектом, экспертным советом;

з) дорожными вопросами.

3. Тов. Карасев В. А. осуществляет руководство и непосредственно ведает:

а) сельским хозяйством;

б) рыболовецкими колхозами;

в) лесным хозяйством, лесозаготовками и лесопилением;

г) связью и почтой;

д) энергохозяйством и топливом, вопросами лагерных оздоровительных мероприятий.

4. Тов. Сойкин А. С. осуществляет руководство и непосредственно ведает:

а) здравоохранением;

б) социальным обеспечением;

в) народным образованием;

г) искусством, радиовещанием, физкультурой и спортом;

д) жалобами трудящихся;

е) руководит инструкторским составом Оргкомитета ВЦИК;

ж) ведает организацией и подготовкой заседаний Оргкомитета ВЦИК;

з) наблюдает за работой Архивного управления;

и) ведает финансовым хозяйством Оргкомитета и культурно-бытовым обслуживанием работников Оргкомитета, райисполкомов и горсоветов.

5. Тов. Федосеев Н. П.

а) руководит работой плановой комиссии Оргкомитета;

б) осуществляет общее руководство плановой работой в отделах.

Непосредственно ведает:

а) научно-исследовательскими работами;

б) проводимой переписью населения;

в) наблюдает за работой органов народно-хозяйственного учета.

6. Тов. Семенихин[1] непосредственно ведает:

а) работой технического аппарата Оргкомитета ВЦИК;

б) рассматривает и разрабатывает административно-технические вопросы районов и городов и вносит на рассмотрение Оргкомитета;

в) организует ведение протокольного и советского хозяйства;

г) осуществляет проверку решений президиумов райисполкомов и горсоветов;

д) осуществляет проверку принимаемых на местах постановлений, связанных с культами,[2] наблюдает за работой административных комиссий горсоветов и райисполкомов;

е) организует технический контроль за выполнением постановлений Оргкомитета;

ж) организует информационную работу Оргкомитета, горсоветов, райисполкомов и подготовляет указания по массовой работе Советов;

з) осуществляет руководство Домом рыбака и оленевода.[3]

7. Зав. сектором кадров при председателе Оргкомитета ВЦИК по Мурманской области – тов. Смирнов В.[4]

Ведает учетом, распределением и подготовкой кадров советских работников. Выявляет резервы советского актива, осуществляет руководство секторов кадров горсоветов и райисполкомов.

8. Впредь до организации областных отделов и областной плановой комиссии облисполкома, возложить функции областных отделов на окружные отделы бывшего Мурманского окрисполкома.

Председатель Оргкомитета ВЦИК
по Мурманской области Глотов

Секретарь Оргкомитета ВЦИК
по Мурманской области Сойкин

ГАМО. Ф. Р-288. Оп. 1. Д. 8 а. Л. 1-3. Подлинник. Машинопись.

---

[1] Инициалы в документе не указаны.

[2] Имеются в виду религиозные культы.

[3] Гостиница в Мурманске в 1938–1942 гг., служившая местом отдыха для прибывающих в Мурманск рыбаков и оленеводов.

[4] Отчество Смирнова В. в документе не указано.

№ 14

Докладная записка секретаря Оргбюро ЦК ВКП (б) по Мурманской области С. Петрова секретарю ЦК ВКП (б) Жданову А. А. об укреплении сухопутных и морских границ севера СССР и необходимости разработки полезных ископаемых Кольского полуострова

16 июня 1938 г.

За годы сталинских пятилеток Кольский полуостров превращен в крупный промышленный центр.

Там, где еще совсем недавно была полярная пустыня, где на огромной территории ютилась горстка людей с примитивными средствами производства, с крайне низкой культурой, сейчас выросли большие города, рабочие поселки, промышленные предприятия, вооруженные новейшей техникой.

Мурманская область сейчас:

1. Крупнейшая база общесоюзной рыбной промышленности с мощным траловым флотом.

2. Мощный источник железорудного, алюминиевого и медно-никелевого сырья.

3. Мурманск – промышленный центр советского Заполярья, с незамерзающим торговым и военным портами, с наличием 2-х строящихся судоремонтных заводов и заводами рыбообрабатывающей промышленности.

Этот богатый край Советского Союза все больше и больше привлекает внимание капиталистических акул. В этот край тянут свои грязные лапы английская, финская, немецкая, японская и др. разведки, организуют шпионаж, вредительство и диверсии.

В этих условиях областная партийная организация должна проводить большую работу по разгрому вражеских гнезд, очищая свои ряды и весь Кольский полуостров от пробравшихся врагов Советского народа, необходимо крепко закрыть наши границы, как на суше, так и на море, чтобы ни один враг не мог к нам пробраться.

В связи с этим я прошу рассмотреть ряд вопросов, имеющих, на мой взгляд, большое оборонное и хозяйственное значение, и дать необходимые в этом направлении Ваши указания.

1. Вопрос об укреплении границ СССР

До сих пор остается слабым местом охрана наших советских границ с Финляндией на суше и с другими капиталистическими государствами на побережье Баренцева моря.

Наша сухопутная граница с Финляндией охраняется несколькими единицами небольших пограничных отрядов, расположенных на несколько десятков километров друг от друга.

При таком положении можно прямо сказать, что финская разведка и разведка других капиталистических государств могут легко перебрасывать к нам в СССР через финскую границу – шпионов, вредителей и диверсантов, для вражеской работы не только на Кольском полуострове, но и засылать их вглубь Советского Союза.

С другой стороны, небольшие и друг от друга далеко расставленные пограничные посты не могут оказать необходимого сопротивления на случай вооруженного нападения с финской стороны, и нет возможности быстро нашему погранотряду оказать необходимую помощь, т. к. населенные пункты далеко и к границе почти совершенно нет дорог.

По этому вопросу в качестве предложений считал бы:

а) принять необходимые решения об укреплении границы СССР с Финляндией более мощными пограничными заставами, увеличив количество пограничных постов, с таким расчетом, чтобы вся линия границы хорошо просматривалась;

б) приступить к строительству грунтовой или железной дороги, которая связала бы Кировскую железную дорогу с одной из пограничных застав. Тем больше, что строительство такой дороги может быть экономически обосновано, имея в виду наличие больших месторождений железных руд, известняков и слюды, запасы которых не разрабатываются (кроме слюды).

2. Вопрос о строительстве дороги и разработке железных руд

В районе Ковдорозера Кольского полуострова на расстоянии 110–120 км от станции Зашеек Кировской железной дороги и на расстоянии 5–6 км от государственной границы СССР с 1934 г. проводили работу и установили месторождения железной руды и качественно высоких известняков.

По грубым расчетам геологов установлено:

а) запасы железной руды с содержанием железа от 40 до 50 % исчисляются в 827 миллионов тонн, т. е. значительно большие запасы железа, чем имеет гора Магнитная;

б) вместе с этим этот район имеет огромные запасы высококачественных известняков, а также сравнительно большие разработки залежей слюды, разрабатываемые в данный момент Главкомстройматериал НКТП.

За последнее время дальнейшая разведывательная работа в этом районе прекращена будто бы в связи с тем, что:

а) на Кольском полуострове отсутствует собственная топливная база, т. е. нет угля или нефти. Хотя в этом направлении никто должной изыскательской работы не проводил, тогда как на днях обнаружена в делах бывшего Мурманского окружкома докладная записка 2-х геологов,[1] которые считают, что в районе Ловозерских тундр и в верховье реки Поноя имеют место признаки, указывающие на возможность нахождения угленосных отложений;

б) разработка будто бы невозможна потому, что близко граница Финляндии (5–6 км).

Зная, что у руководства организаций на Кольском полуострове сидело много врагов народа – шпионов, что в их интересах было скрывать богатство наших недр, я решил поставить данный вопрос на Ваше рассмотрение. Со

[1] Имеются в виду В. К. Котульский и С. Б. Аксельруд.

Строительство железнодорожной ветки на стройплощадку комбината «Североникель». 1937 г.

своей стороны считал бы необходимым:

а) направить в указанный район комиссию, которая детально изучила бы данный вопрос и подробный материал внесла бы на Ваше рассмотрение о целесообразности строительства, необходимого для использования руды;

б) решила бы вопрос о возможности постройки дороги, имея в виду ее стратегическое и экономическое значение;

в) предложить начальнику Главгеологии академику Губкину рассмотреть и принять необходимые решения по докладной записке геологов Котульского и Аксельруд, направленной начальнику Главгеологии 10 апреля 1938 г., по вопросу организации изыскательской работы на уголь в районе Ловозерских тундр Кольского полуострова.

3. Укрепление морских границ

Охрана границ СССР по побережью Баренцева моря, с точки зрения проникновения на нашу территорию шпионов, вредителей и диверсантов, стоит не на должной высоте.

а) имеющиеся пограничные посты, работающие по большому радиусу действия (несколько десятков километров), не обеспечивают строгого контроля за пристающими к берегам Кольского полуострова рыбацкими мотоботами и другими судами. В результате чего имеется полная возможность переброски шпионов и диверсантов и различных грузов на нашу территорию с моря;

б) с другой стороны, подъезды к территории Полярного района и г. Мурманска через Кольский залив малых рыбацких мотоботов совершенно не контролируются. С моря идут десятки таких мотоботов: что они везут, кто там находится – до сих пор их никто не проверяет. Тогда как хорошо известно, что в море они часто общаются среди иностранных судов.

Выдвигая данный вопрос, прошу ЦК ВКП (б) принять необходимые меры, обеспечивающие строжайший контроль на нашей советской границе.

Практически считаю необходимым поставить в районе острова Торос, т. е. при входе с Баренцева моря в Кольский залив, брандвахту,[1] которая установит строгий контроль входящих и выходящих из Кольского залива больших и мелких судов и рыбацких лодок.

[1] Брандвахта – корабль, несущий сторожевую службу у входа в гавань или порт.

Считаю, что поднятые мною вопросы имеют большое государственное значение и разрешение их выходит за пределы молодой Мурманской области, поэтому прошу Вас, тов. Жданов, оказать необходимую помощь.

Оргбюро ЦК ВКП (б) по Мурманской области сделает все необходимое, чтобы выполнить Ваше, тов. Жданов, указание об укреплении северных границ нашего Советского Союза, разгромит вражеские гнезда, созданные шпионами, вредителями и диверсантами, высоко поднимая революционную бдительность парторганизации и трудящихся области.

Секретарь Оргбюро ЦК ВКП (б)
по Мурманской области С. Петров

ЦГАИПД СПб. Ф. Р-24. Оп. 2 в. Д. 3105. Л. 76–80. Подлинник. Машинопись.

№ 15

Докладная записка профессора Мурманского филиала Географо-Экономического научно-исследовательского института Ленинградского государственного университета В. П. Вощинина в Мурманский областной комитет ВКП (б) «К вопросу о районировании Мурманской области»

10 июля 1938 г.

С образованием Мурманской области в составе 7-ми районов бывшего Мурманского округа Ленинградской области и Кандалакшского района КАССР, естественно, возникает вопрос о том, отвечает ли такое районное деление современным и перспективным запросам нового областного строительства и соответствуют ли также этим запросам существующие районные границы.

Территория и население области распределяются между наличными районами следующим образом (по обобщенным показателям):

Районы	Площадь (кв. км)	Население (чел.)	Плотность населения на 1 кв. км
1. Полярный	7350	19500	2,7
2. Териберский	3000	8000	2,7
3. Саамский	20450	1700	0,08
4. Терский	19650	13000	0,7
5. Ловозерский	40000	2200	0,06
6. Кольский	14700	14500	0,9
7. Кировский	118000	80000	6,8
8. Кандалакшский	12800	40000	3,1
Вне районов (г. Мурманск)	250	111000	444,0

ИТОГО:	130000	300000	–

Неравномерность распределения очевидна, но в целом она имеет за собою серьезные исторические и экономические основания.

Полярный и Териберский районы – это районы сравнительно давнего заселения и ярко выраженного рыбопромысла с хозяйственным использованием, в основном, только последнего. Плотность населения соответствует в целом уровню и характеру этого использования, более или менее равномерного.

Терский – наиболее старый район – охватывает полосой всю южную, приморскую часть области; все прибрежное население занято здесь также рыболовством, в западной же части района используются богатые лесные массивы бассейна реки Умбы. Незначительная средняя плотность населения (0,7 чел.) объясняется тем, что восточная, вдающаяся в полуостров, часть района почти не освоена.

Саамский и Ловозерский районы выделяются крупными площадями и ничтожной плотностью населения: это районы оленеводческие.

Кольский район – смешанного направления (энергетика, лесное хозяйство, земледелие, стройматериалы), в западной своей части почти не освоен.

Кировский район – район новый (1935 г.), ярко выраженного горнопромышленного направления. Здесь два городских центра (Кировск, Мончегорск), ряд горных поселков, земледельческие совхозы; западная часть не освоена; повышенная плотность – за счет городских поселковых пунктов.

Кандалакшский район только что вошел в область; это район старого заселения, с лесным направлением хозяйства и сосредоточением крупной гидростанции по реке Ниве. Западная его часть – как в Кольском и Кировском – не освоена.

Наконец, территория областного центра – г. Мурманска – вне районов.

Что касается границ указанных территориальных делений, то они в весьма незначительной степени выполняют свое назначение служить подлинными гранями между внутриобластными хозяйственными комплексами. Будучи намеченными в разное время по различным принципам – в одних случаях административному, в других – хозяйственному, районные границы по общему правилу условны и, конечно, лишены перспективности. Исключительно уродливая, в частности, по конфигурации граница между Ловозерским и Саамским районами, проведенная, кстати сказать, в соответствии с землеустройством оленеводческих колхозов в самое последнее время (1937 г.), – лучший пример такой условности.

В целом, если подходить к вопросу о районировании с должной серьезностью, т. е. с точки зрения действительного размещения производительных сил, размещения, обеспечивающего наивысшую производительность общественного труда через, в частности, приближение промышленности к источникам сырья и создание, соответственно, четких экономических районов как специализированных частей данного народно-хозяйственного целого, то необходимо, прежде всего, отметить, что в такой плоскости в рамках бывшего Мурманского округа вопрос этот еще не ставился, разрешаясь, как указано выше, по назревшим в данный момент обстоятельствам. В известной степени это оправдывается темпами освоения. Темпы эти настолько бурны, и настолько

быстро возникают здесь не только новые предприятия, но и новые отрасли хозяйства с все новыми предпосылками их развития, что запечатлеть и отразить на территории оформление всего этого процесса представляется задачей исключительно трудной, почти невыполнимой и, во всяком случае, не всегда своевременной. Некоторый «самотек» в этом отношении, несомненно, имел место, поскольку недостаточное внимание уделялось принципиальной стороне вопроса во всем его целом. Не было ясной концепции всего движения процесса освоения, детального учета перспектив, единого методического стержня районирования, при исключительном своеобразии размещения производительных сил именно на территории Кольского полуострова.

Действительно, около 90 % выпуска всей валовой продукции Мурманской области в ее современных границах сосредоточиваются, пространственно, лишь на десятых долях процентов ее территории; иначе говоря, тогда как в среднем по области на 1 кв. км ее пространства приходится немногим более 2 тыс. руб. валовой продукции (причем огромные относительно площади фактически вовсе не несут на себе никакой производственной нагрузки), здесь имеются и территории, насыщенность которых производством определяется по стоимости выпускаемой продукции в миллион и более рублей на кв. км. Таких километров – лишь около 200, занятых фактически городами и рабочими поселками: т. е. плотность продукции в таких областях исключительно неравномерна, что обуславливается, с одной стороны, своеобразием ее производственного лица (концентрированностью, прежде всего, рыбообрабатывающих предприятий при широком пространственном характере добычи рыбы и концентрированностью также предприятий горной промышленности), а с другой – недоосвоением еще всяких возможностей. Лишь в нескольких точках, как в фокусах, преломляется и материализуется почти вся хозяйственная деятельность области, здесь же, соответственно, сосредоточена и преобладающая часть населения. Что же касается собственно районов как пространственных единиц, то участие их в выпуске валовой продукции промышленности совершенно ничтожно, определяясь единицами процентов к общему итогу по области, причем Ловозерский и Понойский районы в промышленной жизни не участвуют вовсе, а относительно крупные производственные показатели Терского, Кировского (кроме г. Кировска и рабочих поселков) и Кандалакшского районов относятся в подавляющей своей части к деревообрабатывающей промышленности. В целом можно сказать, что развитие производительных сил в районах как таковых, поскольку об этом можно судить по выпуску всякой товарной продукции, идет главным образом за счет стимулов извне и лишь в незначительной степени по линии мобилизации внутрихозяйственных ресурсов: использование последних везде односторонне и заведомо недостаточно.

Все это имеет место и в настоящее время, но по сравнению с самым недавним прошлым теперь наметились некоторые такие конкретности, которые позволяют иначе, значительно глубже, поставить вопрос о районировании области как о значительно более обоснованном, чем ранее, процессе.

Прежде всего, можно считать уточненными перспективы развития горнодобывающей и горно-обрабатывающей промышленности. С полной определенностью уже наметился и реализуется горнопромышленный центр по цветным металлам в районе Мончетундры (г. Мончегорск и прилегающие

поселки) – отличный по своему характеру от хибинского (Кировского) горно-химического промышленного центра. С не меньшей, затем, хотя пока лишь перспективной, определенностью намечается еще новый горнопромышленный центр союзного значения по редким элементам в Ловозерских тундрах, керамикоогнеупорный центр в районе горной гряды Кейв (центральный водораздел), железорудный центр в районе бассейна р. Ены, слюдяной центр (уже реализуемый) в бассейне р. Стрельны, титановый – у ст. Африканды, центр крупной добычи и использования строительных материалов – по Мурманскому побережью. Далее, совсем иначе, чем ранее, представляется вопрос энергоснабжения области. Первая очередь этого снабжения, по линии водных сил, с использованием существующих и строящихся гидростанций (Нижняя Тулома и три Нивских) позволяет без особых трудностей обеспечить энергией существующее хозяйство области в рамках потребности до 1942 г. Это касается мурманского, хибинского и мончегорского узлов, а также железных дорог. Для развития новых горнопромышленных центров и для обеспечения электроэнергией периферии Кольского полуострова этой энергии недостаточно, но перспективы ее дальнейшего получения вполне реальны (Верхне-Туломская и Ковдинская ГЭС,[1] использование гидроэнергии рек Вороньей, Колвицы и Умбы и ряда более мелких). Таким образом, возможности, по существу, в пространстве не лимитированы: вопрос лишь в своевременности приступа к детальным изысканиям, составлению проектов и самой стройке. Еще далее – использование лесов. С включением в состав области Кандалакшского района по-новому могут и должны быть разрешены вопросы об их эксплуатации в организационных и пространственных отношениях, с охватом тех окраинных массивов (западная и южная части области), которые до сих пор этой эксплуатацией не затрагивались. Северное земледелие и животноводство, при доказанной возможности их широкого продвижения, могут охватить собою, а стало быть, и обратить к производительному использованию, многие, до сих пор пустынные площади (тот же запад и юг). Оленеводство должно быть специализировано и рационализировано в целом: установка на бронирование едва ли не всей площади области под этот вид хозяйства должна быть пересмотрена, чем будет достигнута и пространственная уплотненность соответствующих производственных заданий. Рыбное хозяйство области уже близко к такому уровню, что одна его теперь основная база в г. Мурманске скоро может оказаться недостаточной: отсюда – проблема частичного его разукрупнения – проблема создания новых портов на побережье. Наконец, национальный момент как выражение ленинско-сталинской национальной политики: с огромным притоком в область пришлого, в основном русского, населения национальный облик районов значительно видоизменился и прежние в этом отношении критерии районирования должны быть пересмотрены, особенно по связи с соображениями обороноспособности края.

Указанные и многие другие новые районообразующие факторы, словом, налицо, и их комплексный учет и тщательнейшая проработка должны быть поставлены немедленно, с тем чтобы на проверенной теоретически и практически

[1] Проект постройки Верхнетуломской ГЭС был реализован в 1964–1965 гг., Ковдинская ГЭС была построена в 1950–1960-е гг. на реке Ковде в виде каскада ГЭС: Княжегубской (1955–1956 гг.), Иовской (1960 г.) и Кумской (1962 г.).

основе подойти в нужный момент к действительно правильному экономическому районированию области в целом. Но момент этот, по нашему убеждению, еще не наступил, так как экономика области в своих пространственных проявлениях еще не достигла должного глубинного развития. По-прежнему область продолжает быть интенсивно-формирующимся народнохозяйственным целым, опирающимся в своем производстве скорее на отдельные точки, чем на площади. Поэтому не приходится, в частности, рассматривать и районные границы как нечто устойчивое; во всяком случае, к ним сейчас не может быть предъявлено требование, чтобы они были проложены именно там, где тип внутрихозяйственной связи переходит в другой, отличный от первого, и где совершается переход влияния одной основной специализации к влиянию другой. Для точного определения этого у нас нет еще всех необходимых предпосылок.

Выгрузка рыбы с траулеров в Мурманском рыбном порту. 1938 г.
ГАМО Ф. Р-1310. Оп. 1. Д. 1548

Однако это не значит, что проблема районирования области должна только разрабатываться. Наряду с этим необходимы и практические мероприятия, но принципиальное их отличие от прежних методов районирования Мурманского округа должно заключаться в том, чтобы не стремиться сразу же к окончательному оформлению территориальной основы района, чтобы устанавливать лишь главные фокусы сосредоточения новой районной специализации, ограничиваться рамками необходимости, имея при всем этом, однако, четкую перспективу дальнейшего развития области во всем ее целом.

С точки зрения самого необходимого в настоящий момент следует признать, по-видимому, оформление лишь одного нового производственного комплекса на территории области – Мончегорского. Создание здесь круп-

ного медно-никелевого комбината есть уже конкретный районообразующий фактор. Уже к этому комбинату, опирающемуся на новый городской центр, проведена железная дорога, и здесь уже складываются на этой почве достаточно определенные экономические связи и отношения, не одинаковые с теми, которыми определяется экономическое бытие Кировского района. Вокруг г. Мончегорска возникло несколько крупных горно-разведочных поселков; самое промышленное строительство вызвало здесь к жизни развитие лесных разработок и, соответственно, более или менее устойчивых населенных пунктов. Местные стройматериалы – глина, песок, гравий – разрабатываются уже в ряде мест; совхозное строительство, долженствующее обеспечить новый центр и его окружение продуктами питания, развертывается; осваивается попутно огромный прилегающий водный бассейн (оз. Большая Имандра), и свыше чем 20-тысячное население, сосредоточенное близ г. Мончегорска и в радиусе экономического к нему тяготения, представляет собою на общем фоне Мурманской области уже весьма значимую, количественно и качественно, величину, всесторонне и наиболее удобное обслуживание которой должно быть налажено незамедлительно. Созданием здесь в 1937 г. горкома ВКП (б) – с охватом руководством всех пунктов, тяготеющих к г. Мончегорску, уже достаточно ясно подчеркнута невозможность такого обслуживания кировскими районными организациями. Тем более затруднительно регулирование деятельностью этого вновь возникшего специального центра из Кировска (100 км) по линии хозяйственной, так как и мощность установок, и само количество население даже одного только г. Мончегорска в ближайшем будущем превысят показатели Кировска.

Таким образом, новый производственный фокус наметился совершенно отчетливо. Более того, фактически начинает определяться и территория, прямо к нему тяготеющая (помимо собственно радиуса освоения самого г. Мончегорска с поселками Нюд, Сопча и другими): в первую очередь Имандровского сельсовета, прямо связанная с Мончегорском водным сообщением по Имандре и с населением, занятым на мончегорских предприятиях, затем Оленьевского сельсовета, по признаку железнодорожной связи, и, наконец, Вити-Губского сельсовета, который, бесспорно, экономически тяготеет опять-таки к Мончегорску. В итоге тем самым определяется территориальные контуры и нового района, а вместе с тем намечается и его производственная специализация в целом. Это – район добычи и производства цветных металлов, район крупнейших залежей железистых кварцитов (с установленными запасами сырой руды по Оленьевскому и Имандровскому сельсоветам в 565 млн. тонн), район наиболее богатых месторождений диатомита, ряда других полезных ископаемых подсобного значения, район с достаточной мощной сырьевой базой по лесу, район перспективного земледелия и крупных возможностей по использованию пищевых (рыбных) ресурсов озера Имандра.

Границы этого района, согласованные с Кольским и Кировским РИКами, нанесены на прилагаемую схематическую карточку и в целом должны быть признаны, во всяком случае, восточные и южные – с территорией Лапландского заповедника[1] – достаточно экономически оправдываемыми. Северная

[1] Создан в 1930 г. для охраны северной тайги и горных тундр, а также для защиты популяции дикого северного оленя.

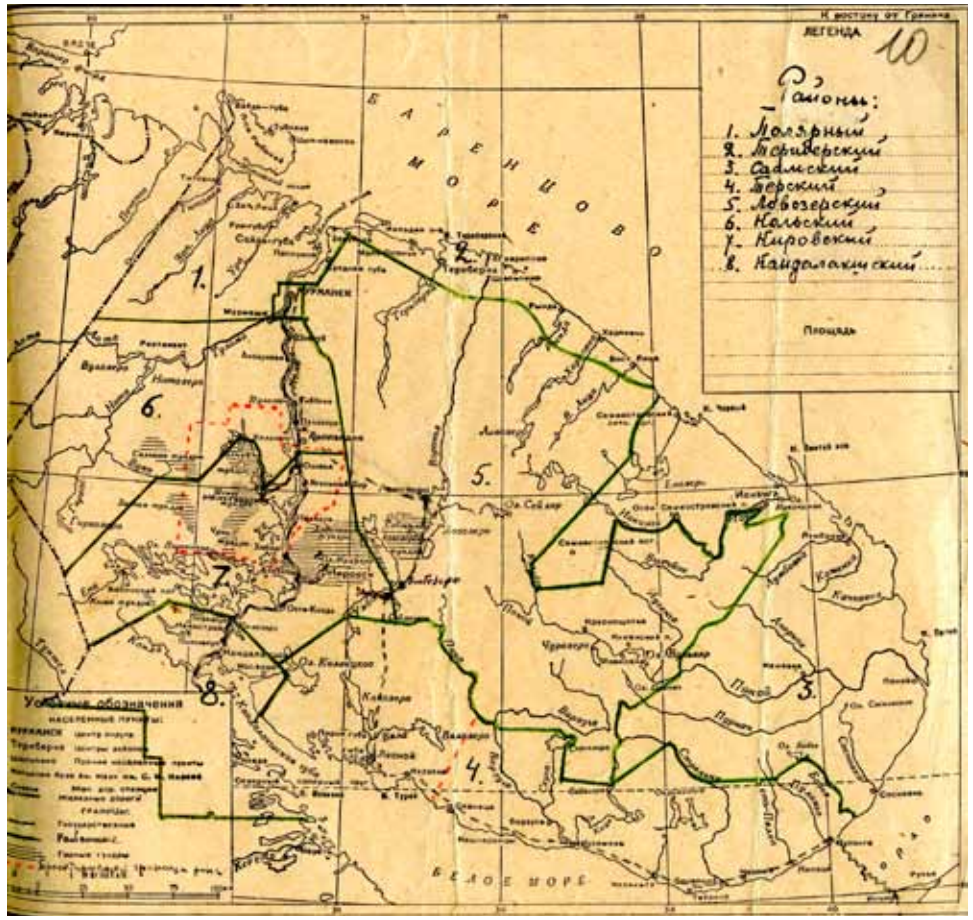

Проект районирования Мурманской области профессора Мурманского филиала ГЭНИИ ЛГУ В.П. Вощинина. 1938 г. ГАМО. Ф. П-1. Оп. 1. Д. 15. Л. 10

и западная границы, запроектированные по лесосекам, более условны; но это принципиального значения не имеет. Как и большая часть границ других районов области, они впоследствии могут быть несколько сжаты или раздвинуты.

Итак, новый Мончегорский район, выделяемый в основном из Кировского, в составе одного города (райцентра), двух рабочих поселков особого типа (Нюд и Сопча) и трех вышеназванных сельсоветов, общей площадью около 5200 кв. км и с населением около 27 тыс. человек, вполне жизненен, и продвижение вопроса о его оформлении, возбужденного еще в 1937 г. бывшим Мурманским окрисполкомом, является делом настоятельным. Тогда население Кировского района поделится примерно пополам, и все организационные вопросы упростятся своим разрешением. Следует, кстати, заметить, что по данному вопросу уже и сейчас могут быть намечены его экономические связи с другими районами: по линии отходов никелевого производства, кварцита и апатитовой руды – с производствами Кировского узла, а по линии гидроэнергии – с Кандалакшским и Кольским районами. Связи эти, несомненно, разовьются и по гораздо более глубоким и более отдаленным направлениям.

Из других неотложностей, в смысле новых районообразований на сегодняшний день, может быть отмечена еще лишь одна – это разукрупнение Терского района так, чтобы западная его часть, примыкающая к Кандалакшскому району (Умбский бассейн лесозаготовок и лесопильный завод), отошла к Кандалакшскому району, чем в большей степени укрепилась бы сырьевая база последнего (лес – торф) и обеспечилось бы наилучшее использование пиломатериалов через хорошо оборудованный порт, а восточная (к востоку от Турьего полуострова) составила бы собственно Терский рыболовецкий район с центром примерно в Кузомени. Благодаря этому обслуживание лежащих к востоку от последней, ныне оторванных от районного руководства колхозов оказалось бы, во всяком случае, значительно более эффективным.

Лесные массивы бассейна р. Варзуги, Стрельнинский слюдоносный район и ряд других естественных возможностей (в том числе в области земледелия) получили бы при этом лишние импульсы для развития. Этот вопрос, впрочем, требует доработки. Предположительное деление существующего Терского района на две части показано на прилагаемой картосхеме также пунктиром.[1]

В. П. Вощинин

ГАМО. Ф. П-1. Оп. 1. Д. 15. Л. 8-21. Подлинник. Машинопись.

№ 16

Докладная записка Организационного комитета ВЦИК по Мурманской области в информационно-статистический отдел Президиума Верховного Совета СССР[2]

5 августа 1938 г.

1. Историческая справка

1). Мурманская область до Великой Октябрьской социалистической революции – убогая царская окраина, с населением 9,5 тыс. человек.

Огромные природные богатства Кольского полуострова не исследовались и не использовались. Валовая продукция всей промышленности в 1913 году составляла 4,5 млн. рублей. Вылов рыбы – 13 тыс. тонн.

[1] См.: ГАМО. Ф. П-1. Оп. 1. Д. 15. Л. 10.

[2] Материал был запрошен телеграммой заведующего информационно-статистическим отделом Президиума Верховного Совета СССР Туманова от 02.08. 1938 г. для доклада на второй сессии Верховного Совета СССР, состоявшейся 10–21 августа 1938 г. См. ГАРФ. Ф. Р-7523. Оп. 9. Д. 159. Л. 5–6. В сокращенном и переработанном виде присланные из Мурманска данные были включены в выступление секретаря Президиума Верховного Совета СССР А. Ф. Горкина 21 августа 1938 г. См. Вторая сессия Верховного Совета СССР. Стенографический отчет. Издание Верховного Совета СССР, 1938. С. 770–773.

На весь Кольский полуостров было всего 23 школы и 12 больничных коек.

Население Кольского полуострова (саами, ижемцы, ненцы,[1] русские) было зверски закабалено и хищнически эксплуатировалось спекулянтами, скупщиками, которые спаивали трудящихся и забирали добытое тяжелым трудом (рыба, пушнина, лес) за бесценок.

Строительство железной дороги в 1915–1916 гг. не внесло оживления в экономическую жизнь Кольского полуострова, край по-прежнему оставался отсталым, глухим, заброшенным.

Интервенция 1918–1920 гг. при содействии предателя Троцкого еще больше разорила и без того нищий край; хозяйство развалилось, рыбный промысел прекратился, лесопильные заводы остановились, поголовье оленей сократилось вдвое.

2). Только Великая Октябрьская социалистическая революция включила отсталую и заброшенную окраину в бурно растущую жизнь Советского Союза. Волей большевистской партии и ее вождя тов. Сталина сказочно преобразились ранее пустынные места Кольского полуострова.

1920 год. Русский пролетариат, руководимый партией Ленина – Сталина, изгнал из пределов края белогвардейцев и интервентов.

Несмотря на все трудности, в этом же году партия и правительство осуществляют ряд мероприятий по организации тралового флота, который за 6 месяцев дал 17000 центнеров рыбы. Направляется ряд исследовательских партий для изучения Хибинского горного массива и прилегающих к нему районов.

1923 год. Год начала интенсивного хозяйственного развития Кольского полуострова, через реконструированный порт устремляются потоки экспортных и импортных грузов.

3). Наибольший расцвет и развитие производительные силы Кольского полуострова имели в годы сталинских пятилеток.

Первая сталинская пятилетка характеризовалась реконструкцией государственной рыбной промышленности и организацией рыболовецких колхозов.

Вылов рыбы по колхозно-крестьянскому сектору по сравнению с дореволюционным периодом увеличился в семь раз и достиг к 1932 году 86 тыс. тонн. Лесозаготовки по сравнению с 1928 г. удвоились, достигнув 667 тыс. фестметров.[2] Продукция лесопиления выросла в три раза, достигнув 86 тыс. куб. м.

На базе апатитовой промышленности вырос совершенно новый город – Кировск.

В 1930 г. вступает в строй Нивская гидростанция мощностью 60 тыс. кВт.

Население полуострова к 1932 г. вырастает до 112 тыс. человек. Следующая таблица характеризует рост населения и хозяйства за годы первой пятилетки:

[1] Перечислены коренные малочисленные народы Севера: саами – проживают на территории Норвегии, Швеции, Финляндии и России, большинство российских саами живут на Кольском полуострове; ижемцы (коми-ижемцы) – этнографическая группа народа коми, часть из которых в 80-е гг. XIX века переселилась на Кольский полуостров; ненцы – населяют евразийское побережье Северного Ледовитого океана от Кольского полуострова до полуострова Таймыр.

[2] Фестметр – кубический метр плотной древесины, сплошной древесины без промежутков.

		1928 г.	1929 г.	1932 г.
1.	Население округа (в тыс.)	27,0	32,0	112,3
	в т. ч.: а) г. Мурманск	11,5	13,4	55,0
	б) г. Кировск	не было	0,5	25,0
2.	Валовая продукция промышленности (в млн. руб.)	12,7	18,5	71,2
3.	Число рабочих и рыбаков ловцов (в тыс.)	8,8	8,7	16,0
4.	Средняя выработка на одного рабочего (в тыс. руб.)	1,5	2,1	4,4

В тот же период инициативой С. М. Кирова бурно развиваются научно-исследовательские работы. За 4 года на Кольский полуостров направляются 249 отрядов, из них 164 – геологических. В районе Хибинского массива создается и укрепляется Кольская база Академии наук СССР.

4). Годы второй сталинской пятилетки дают дальнейший, еще более бурный рост производительных сил Кольского полуострова.

22 июля 1933 года – знаменательный день в истории Кольского полуострова – совместное посещение товарищами СТАЛИНЫМ, ВОРОШИЛОВЫМ, КИРОВЫМ города Мурманска.[1]

Во второй пятилетке край изменился до неузнаваемости, население увеличивается до 250 тыс. чел., вырастают новые города – Кировск с населением 32 тыс. чел., Мончегорск с населением 25,3 тыс. чел. В 1937 г. валовая продукция промышленности увеличивается до 269 млн. 800 тыс. руб.

Добыча рыбы-сырца составляет 258600 тонн. Количество промысловых и вспомогательных судов доводится до 72. Рыбопродукция новых заводов составляет 146,2 тыс. тонн. Вместо 3-х в 1926 г. в 1937 г. выпускается 62 вида рыбопродукции.

Добыча апатитовой руды – 2 млн. 121 тыс. тонн. Апатитового концентрата – 1 млн. 157 тыс. тонн.

Заготовка леса возрастает до 925 тыс. фестметров, пилопродукция – до 239 тыс. куб. м.

Растет кирпичная промышленность, выпуск ее в 1937 г. составляет 40 млн. 200 тыс. шт.

Развивается и сельское хозяйство округа. Если посевная площадь в 1932 г. составляла всего 129 га, то к 1937 г. она достигает 2474 га. Поголовье оленей увеличивается до 75 тыс. голов.

Общая динамика роста Мурманского округа за 2-е пятилетие характеризуется следующими цифрами:

[1] Подчеркнуто в документе.

		1933 г.	1936 г.	1937 г.
1.	Население округа на конец года (в тыс.)	156,1	218,5	250,0
	В т. ч.: а) г. Мурманск	79,5	101,0	111,0
	б) г. Кировск с поселками	31,2	31,3	32,1
	в) г. Мончегорск	не было	15,9	25,3
2.	Валовая продукция промышленности в ценах 1926–27 гг. (в млн. руб.)	114,2	222,2	269,7
3.	Число рабочих и занятых на промысле рыбаков (в тыс. чел.)	17,6	25,9	27,1
4.	Средняя выработка на 1 рабочего (в рублях)	6,5	8,6	10,0

Валовая продукция, полученная за 17 лет советской власти на Кольском полуострове, исчисляется в 1 млрд. 200 млн. руб. в ценах 1926–27 гг.

Инициаторами социалистического освоения Кольского полуострова были тов. Сталин и незабвенный Сергей Миронович Киров – лучшие друзья и учителя трудящихся Крайнего Севера. «То, что вчера казалось совершенно непробудным, куда, как говорили: «Макар телят не гонял», куда в царское время только в ссылку людей ссылали, теперь волей большевиков на базе природных богатств (апатиты, железо, молибден, слюда, торий, титан и др.) в полутундре, куда до сих пор нога человеческая не ступала, создан новый, быстрорастущий индустриальный центр Заполярного круга». Киров.[1]

5). За период с 1920 по 1937 год выросли новые города и рабочие поселки.

Города: Кировск, Мончегорск. Поселки и селения: Кукисвумчорр, Аллуайв, Апатиты, Африканда, Вити-Губа, остров Высокий, Гремиха, Зашеек, Зеленый мыс, Имандра, Каневка, Кильдинстрой, Лесной, Лейвойво, Мурмаши, Нивастрой, Порт-Владимир, Роста, Сайда-Губа и многие другие с населением до 10000 человек.

Свыше 39 предприятий вступили в строй, из них – 2 мощные гидростанции, 5 кирпичных заводов, 3 лесозавода, до 13 рыбоперерабатывающих предприятий, апатитовый рудник, обогатительная фабрика и другие.

Выросли и окрепли свыше 40 колхозов и 10 совхозов.

6). Общие итоги за 17 лет научно-исследовательской работы на Кольском полуострове также весьма значительны.

Доказана неисчерпаемость рыбных богатств Баренцева моря. Доказана ведущая роль горно-химического сырья в ряде отраслей союзной промышленности. Доказаны практически неограниченные запасы хибинского апатита как источника фосфорных удобрений, алюминиевого сырья (нефелин), титанового (сфен, перовскит), керамического (кианит). Учтены огромные запасы железа.

Начато использование меди и никеля. Открыты породы, содержащие

[1] Из речи С. М. Кирова на XVII съезде ВКП (б) 31 января 1934 г.

Поселок Мурмаши в 1937 г.
ГАМО Ф. Р-1310. Оп. 1. Д. 1549

редкие металлы (лопарит, эвдиалит), выявлены неограниченные запасы известняков, используются промышленно. Обнаружены богатые залежи слюды. В ряде мест обнаружены золото, свинец, кварц, пирротин, молибден. По всем почти рекам полуострова обнаружен перламутр и жемчуг. Масштабы научно-исследовательских работ характеризуются следующими цифрами: за 500 лет господства эксплуататорских классов было проведено около 125 исследований, а за 17 лет Советской власти – 605, иначе говоря, в 5 раз больше, чем за ряд столетий.

7). Наряду с ростом хозяйства и научно-исследовательских работ неизмеримо выросла культура и зажиточность рабочих, колхозников и служащих.

Сеть школ.

С 25 в 1920 году увеличилась до 127 в 1937 году, при этом построенные новые школы в городах, прекрасные каменные, светлые просторные здания. Количество учащихся выросло с 900 человек в 1920 г. до 32257 чел. в 1937 году.

Здравоохранение.

В 1919 году на всем Кольском полуострове медицинское обслуживание осуществляли 1 врач и 4 фельдшера. Больничных коек в 1920 г. – 85, а в 1937 г. сеть здравоохранения составляла: 13 больниц с 1361 койкой, 47 поликлиник и амбулаторий, 64 фельдшерско-акушерских пункта, 109 врачей работали в больницах и амбулаториях.

Растут заработки рабочих, колхозников и служащих. В 1937 году только колхозы дали стране 109 тыс. центнеров рыбы. Рыбаки-стахановцы заработали по 15–17 тыс. руб. в год. В оленеводческих колхозах стоимость трудодня[1] из года в год повышается и в передовых колхозах составляет 12 руб. на трудодень.

«Жить стало лучше, товарищи, жить стало веселей».

И. В. Сталин

[1] Трудодень – мера оценки и форма учета количества и качества труда в колхозах в период с 1930 по 1966 г.

2. Мурманская область в 1938 году

1). 1938 год – первый год третьей сталинской пятилетки – открывает новую страницу в истории советского Заполярья, знаменует собой начало нового этапа, еще более бурного роста и подъема хозяйств, культуры и материального благополучия трудящихся.

2). 28 мая 1938 года Указом Президиума Верховного Совета образована Мурманская область с присоединением к бывшему Мурманскому округу нового мощного промышленного района – Кандалакшского. Это постановление трудящимися области было встречено с великой радостью и энтузиазмом, с великой благодарностью партии и правительству за их неустанную заботу о хозяйстве и жизни трудящихся северной окраины.

С образованием Мурманской области на Крайнем Севере могучего Советского Союза создается очень компактный, экономически мощный форпост социализма.

3). Территория, состав и население Мурманской области

а) Мурманская область расположена на крайнем северо-западе европейской части Советского Союза, с севера омывается Баренцевым морем, с запада на протяжении 430 км граничит с Финляндией. Протяжение с запада на восток – 530 км, с севера на юг – 395 км. Береговая линия без учета изрезанности берегов – 1200 км (в том числе – 395 км незамерзающей).

б) Общая площадь территории области – 130000 кв. км.

Расстояние от Мурманска до Ленинграда по железной дороге – 1448 км.

в) Состав и население в составе Мурманской области:

1. Мурманск с населением	111000 чел.
2. Кировский район,	80000 чел.
в том числе: г. Кировск	32500 чел.
г. Мончегорск	25300 чел.
3. Кандалакшский район,	40000 чел.
в том числе: г. Кандалакша	20000 чел.
4. Полярный район	19500 чел.
5. Териберский район	8000 чел.
6. Кольский район	14500 чел.
7. Ловозерский район	2300 чел.
8. Саамский район	1700 чел.
9. Терский район	13000 чел.

Всего районов 8, городов 4, сельсоветов 47, поселковых советов 8, населенных пунктов около 500, всего населения – 300000 человек. (Данные о населении взяты округленно).

4). Промышленность

Промышленность Мурманской области по размерам валовой продукции далеко превосходит сельское хозяйство области. По этим признакам Мурманская область относится к группе промышленных областей нашего Союза, причем ряд основных отраслей промышленности приобрел союзное значение. Основными отраслями промышленности Мурманской области являются: рыбная, горно-химическая, металлообрабатывающая и судоремонтная, лесная, лесопильная и деревообрабатывающая. В ближайшее время в ряд основных отраслей промышленности выдвинется цветная металлургия.

Основные промышленные предприятия Мурманской области базируются на использовании богатств Баренцева и Белого морей (рыба), на использовании недр Кольского полуострова (апатиты, медь, никель), на использовании богатств поверхности (лес). Остальные промышленные предприятия являются предприятиями по обслуживанию основных отраслей (судостроительно-судоремонтные заводы и механические мастерские, тралово-такелажные, сетевязальные мастерские, бондарный завод и др.), по обслуживанию нужд строительства (кирпичные заводы), по удовлетворению потребности населения области (хлебокомбинаты, колбасный завод, мебельная фабрика, предприятия промысловой кооперации и т. д.).

Общее число промышленных предприятий Мурманской области, не считая промыслового флота, достигает 67 единиц. В Мурманской области сосредоточена основная часть тралового промыслового флота Союза в количестве 69 единиц и значительное число единиц моторного промыслового флота.[1] На всех промышленных предприятиях в среднем в 1938 г. будет занято свыше 29 тыс. чел. рабочих, членов артелей и рыбаков-колхозников, усилиями которых на высокомеханизированных предприятиях по плану 1938 г. должно быть выработано валовой продукции в неизменных ценах на 355,6 млн. руб.

Основной отраслью промышленности Мурманской области по удельному весу валовой продукции и занятости рабочей силы является рыбная промышленность. По плану 1938 г. намечено добыть 296,7 тыс. тонн рыбы-сырца и выпустить 175 тыс. тонн готовой рыбной продукции. Валовая продукция рыбообрабатывающей и рыбодобывающей промышленности в ценах 1926–27 гг. по плану 1938 г. достигает 118,9 млн. руб., или 33,4 % всей валовой продукции.

Основными предприятиями рыбной промышленности являются: по добыче – траловый флот в составе 69 единиц, управление морского лова и запорно-промысловая контора[2] треста «Мурманрыба».[3] Кроме того, лов производится 36 рыбацкими мурманскими колхозами, колхозами Карелии, тральщиками Севгосрыбтреста.[4] По обработке рыбы: рыбокомбинат «Мурманрыбы» в Мурманске в составе заводов – двух посольных, холодильника, консервно-филейного, коптильного, мукомольно-экстракционного, фильтровочного. Пять рыбозаводов на побережье, плавучая рыбообрабатывающая база «Память Кирова», рефрижератор «Комсомолец Арктики», рефрижератор № 3 и рыбоконсервный комбинат в Кандалакше.

На втором месте по размерам валовой продукции Мурманской области стоит горно-химическая промышленность, дающая по плану 1938 г. валовой продукции в неизменных ценах на 85,2 млн. руб., или 24 % всей валовой продукции области. Предприятиями горно-химической промышленности в 1938 г. будет добыто апатитовой руды 2,4 млн. тонн, руды сфеновой 4,8 тыс. тонн, руды ловчорритовой 11,0 тыс. тонн, будет выработано апатитового кон-

[1] Совокупность небольших рыбацких судов, предназначенных для прибрежного лова.

[2] Учреждение, занимавшееся организацией запорного промысла рыбы (в основном сельди), при котором рыбу запирали в той или иной губе специальными «запорными» неводами, а затем вылавливали закидными и кошельковыми неводами.

[3] Мурманский государственный рыбопромышленный трест «Мурманрыба» был организован на основании приказа Народного комиссариата снабжения СССР от 26 декабря 1933 г. о слиянии Мурманского государственного рыбопромышленного треста и Северного тралового треста.

[4] Северный государственный рыбопромышленный трест, действовал в 1924–1931 гг.

Траулеры у причалов Мурманской судоверфи. 1938 г.
МОМ НВФФ 1164-1

центрата 1325 тыс. тонн, сфенового концентрата 1,1 тыс. тонн, ловчорритового концентрата 710 тонн, кислорода 115 тыс. куб. м.

Основными предприятиями горно-химической промышленности являются предприятия треста «Апатит» в Кировске, рудники – апатитовые, ловчорритовый; обогатительные фабрики – две апатито-нефелиновые, ловчорритовая; кислородный завод.

На третьем месте по стоимости валовой продукции стоит металлообрабатывающая и судоремонтная промышленность, продукция которой в 1938 г. составит 66 млн. руб., или 18,5 % всей валовой продукции области.

Основными предприятиями металлообрабатывающей и судоремонтно-судостроительной промышленности области являются: в Мурманске – судоремонтно-судостроительная верфь Главпищемаша, судоремонтный завод Балтийского морского пароходства, паровозоремонтное депо и вагоноремонтное депо, в Кандалакше – машиностроительный завод и ряд механических мастерских в различных пунктах.

На четвертом месте по размеру валовой продукции стоит лесная и лесопильная промышленность, продукция которых в неизменных ценах 1926–27 гг. в 1938 г. составит 36,1 млн. руб., или 10,2 % всей валовой продукции области. В 1938 г. в области должно быть заготовлено 1300,0 тыс. фестметров древесины, из них деловой – 853 тыс. фестметров и дровяной – 447 фестметров и вывезено всего 1309 тыс. фестметров. Из них древесины деловой – 861 тыс. фестметров и дровяной – 448 тыс. фестметров. Лесопильные заводы области в 1938 г. дадут 449 тыс. куб. м пиломатериалов. Лесоэксплуатация лесов Мурманской области производится 4 лесокомбинатами – Мурманским,

Открытый забой Кировского рудника. 1939 г.
ОФФ 1241

Зашейковским, Умбским и Кандалакшским, а также Рыболовпотребсоюзом. Основными лесопильными заводами являются Зашейковский, Умбский, Кандалакшский, 2 Ковдских и 6 мелких рам.

За последние годы в области значительно развилось кирпичное производство. По плану 1938 г. 7-ю кирпичными заводами: Кильдинским, Фадеевским, Ростинским, Шонгуйским, Мончегорским и Кандалакшским должно быть выпущено 72,4 млн. шт. красного кирпича.

Вновь построенными гидроэлектростанциями Туломской и Нива ГЭС II и Мурманской тепловой электростанцией в 1938 г. будет выработано 272 млн. кВт/час электроэнергии.

Остальными предприятиями Мурманской области в 1938 г. будут выработаны следующие виды продукции: никелево-медная руда в количестве 80 тыс. тонн, черновой никель – 500 тонн. Двумя хлебокомбинатами: Кировским и Мурманским, состоящим из 2-х хлебозаводов, будет выработано 32,9 тыс. тонн хлебобулочных изделий. Колбасным заводом – 1,1 тыс. тонн колбасных изделий. Мебельной фабрикой промкомбината – стульев 30 тыс. шт. и прочей мебели в количестве 8,5 тыс. штук.

В процессе строительства находятся следующие промышленные предприятия: медно-никелевый комбинат в Мончегорске, судоремонтный завод Севморпути в Мурманске, пивоваренный завод в Коле, гидроэлектростанция Нива III, достраивается 2-я очередь Кильдинского кирпичного завода. На Туломской гидростанции должны быть установлены еще 2 турбины.

5). Сельское хозяйство

Посевная площадь в 1938 г. составляет 2772 га, парники – 23833 рамы,

теплицы – 26873 кв. м. Ведущую роль в сельском хозяйстве занимают колхозы, совхозы и пригородные хозяйства. Колхозов в области – 57, совхозов – 8 и пригородных хозяйств – 13. Из совхозов необходимо отметить совхоз «Индустрия»,[1] который за 1937 г. дал трудящимся 1628 тонн молока, 756 тонн свинины и 1492 тонны овощей и картофеля.

Сельское хозяйство в Мурманской области (опыт совхоза «Индустрия» доказал) может с успехом развиваться. Так, в 1937 г. совхоз «Индустрия» дал 1200 тыс. руб. прибыли, средний урожай картофеля по этому совхозу 16,8 тонны с га, а на отдельных участках еще выше – 22–28 тонн. Средняя урожайность зерновых в совхозе составила 20 центнеров с га.

Животноводство. План на 1938 год: лошадей – 3879, крупного рогатого скота – 5626, овец – 6772, коз – 258, свиней – 2367. Собственной кормовой базой поголовье области еще не обеспечено, хотя условия к созданию собственной кормовой базы в области имеются, но требуют капиталовложений: мелиорация заболоченных мест, освоение земель под травосеяние.

Оленеводство. Имеющее огромное значение для Крайнего Севера, оно в годы войны и интервенции пришло в глубокий упадок, в 1920 г. составляло 36000 голов. По плану на 1938 г. оленье стадо составит: по колхозам – 35493, по колхозникам – 20328, по единоличникам – 9567, совхозы – 17198, всего – 82586 голов.

6). Народное образование

Школьная сеть области: начальных – 97, неполных средних – 29, средних – 20, всего – 146 школ. Учащихся в школах – 40801 человек. Учителей (без Кандалакшского района) – 1207 человек. Кроме того, имеются горно-химический техникум, морской техникум, педучилище и фельдшерско-акушерская школа.

Сеть культурно-просветительских учреждений: клубов – 8 на местном бюджете, а всего – 40. Изб-читален – 50, массовых библиотек без научных и школьных – 71, а всего со школьными и научными – свыше 200 библиотек.

7). Здравоохранение

Больниц – 19, больничных коек – 1724, врачебных амбулаторий – 55, зубоврачебных кабинетов – 23, врачей – 223, зубных врачей – 27, среднего медперсонала – 693. Постоянных ясель – 37, охвачено детей – 1897. Данные о количестве врачей приведены без учета Кандалакшского района.

8). Жилищно-коммунальное хозяйство

Областной центр – г. Мурманск – имеет много каменных многоэтажных домов с водопроводом, центральным отоплением и электроосвещением. Всего в Мурманске 379265 кв. м жилплощади, из которой 97 % построено за годы советской власти. Протяжение водопровода в городе – 46,5 км, замощенных улиц – 20,5 км. Автобусов – 8.

9). Связь

Линия телефонной сети протяжением 1449 км, телефонных номеров – 3238, сельсоветов телефонизировано 50, колхозов – 37.

Телеграфных пунктов – 41, радиоузлов – 14, радиоточек – 17946.

Почта. Почтовых отделений (без Кандалакши) – 100, в том числе на

[1] Первое сельскохозяйственное предприятие Мурманской области. Образовано 23 октября 1930 г. на железнодорожной станции Апатиты.

В библиотеке дома междурейсового отдыха моряков. Мурманск. 1938 г.
МОМ ОФФ 15433-360-2

селе – 63.

10). Автогужевые дороги

Вне городов протяжение дорог всех видов – 121,5 км, в том числе грунтовых – 109 км, улучшенных добавками – 10,2 км, мощенных – 2,3 км, мостов – 246.

11). Транспорт

Мурманский торговый порт. Незамерзающий, он имеет огромное хозяйственное значение не только для области, но и для всего Советского Союза. Его грузооборот в 1937 году составил 1747400 тонн. С развитием промышленности Мурманской области и Великого Северного морского пути, основная база которого концентрируется в Мурманске, значение Мурманского торгового порта еще больше возрастает. По плану на 1938 год через Мурманский торговый порт пройдет груза 1364,2 тыс. тонн, в том числе на экспорт 760,2 тыс. тонн.

Кировская железная дорога.[1] Грузооборот дороги и пассажирские перевозки в связи с бурным ростом народного хозяйства из года в год растут. Общий грузооборот дороги вырос за последние 10 лет в 5 с лишним раз. Для пассажиров введено 3 пары дальних и 8 пар местных поездов. С 1930 года построены новые магистрали Апатиты – Кировск, Оленья – Мончегорск, Мурманск – Роста, Мурмаши – Кола.

По плану в 1938 году в пределах области вся линия Кировской железной дороги электрифицируется.

Великий Северный морской путь. Из Мурманска на восток; на Лену, Колы-

[1] Железнодорожная магистраль от Мурманска до Ленинграда. До 1935 г. – Мурманская железная дорога.

Погрузка парохода в Мурманском порту. 1937 г.
МОМ ОФ 15433-291-9

му ежегодно направляются караваны судов. Мурманск – пункт отправления и пункт прибытия. За 1936–37 годы через Мурманский порт прошли 110 судов. За эти же годы погружено 88,4 тыс. тонн грузов для Арктики.

12). Торговля

В настоящее время в городах и селениях области имеется обширная торговая сеть государственных и кооперативных организаций. В городах Мурманске, Кировске, Мончегорске, Кандалакше есть благоустроенные, культурно поставленные магазины с большим ассортиментом товаров.

В 1937 году торговая сеть в округе состояла из 234 магазинов, 170 ларьков.

Розничный товарооборот составил 419,6 млн. рублей.

В 1938 году по плану должно быть в области магазинов 317, ларьков 216, товарооборот – 531,3 млн. рублей.

На одну душу населения в среднем приходилось в 1936 г. 945 руб., в 1937 г. – 1792 руб. В 1938 г. по плану – 1932 руб.

3. Политическое значение Мурманской области

1). Указ Президиума Верховного Совета СССР от 28 мая 1938 года об образовании Мурманской области имеет исключительное политическое значение.

2). Область, имея богатейшие природные ресурсы, мощную промышленную базу, собственный энергетический центр, значительную армию рабочих – основную производительную силу края, среди которых тысячи стахановцев и стахановок, имеет все условия и возможности развиваться в ближайшие годы еще быстрее.

3). Если до образования области областные руководящие центры находились на расстоянии 1448 км и непосредственной связи с центральными органами партии и правительства в округе не было, то теперь, с приближением областного руководства к местам, с одной стороны, и установлением непосредственной связи с центральными органами партии и правительства, с другой стороны, дело руководства трудящимися в области и всеми отраслями хозяйства и культуры неизмеримо улучшается, что, безусловно, отразится на улучшении всей работы и на дальнейшем, еще более быстром росте хозяйства и культуры области.

4). Трудящимися области постановление Президиума Верховного Совета было встречено с великой радостью. В этом рабочие, колхозники, служащие снова и снова почувствовали великую заботу партии, правительства и лично товарища Сталина о дальнейшем улучшении их жизни и материального благосостояния, которое нога в ногу идет с ростом производительных сил северной окраины.

5). Образование Мурманской области имеет также исключительное значение в деле укрепления обороноспособности страны. Мурманская область с севера омывается Баренцевым морем, с запада на протяжении 430 километров граничит с Финляндией, отсюда укрепление ее индустриальной мощи самым тесным образом связано с укреплением обороны.

4. Ближайшие перспективы развития Мурманской области

Мурманская область на базе уже созданной промышленности и неисчислимых природных богатств ее морей и недр (достаточно сказать, что только в Хибинских тундрах обнаружено две трети всех известных на Земле химических элементов, а из 110 минералов – 20 нигде в мире не встречающихся) имеет все возможности уже в ближайшие годы удвоить и утроить свою индустриальную мощь.

Как важнейшие задачи на ближайшие годы выдвигаются следующие:

1). Дальнейшее развитие энергетической базы и обеспечение работы электростанций в одно кольцо, а на западном и восточном побережье Баренцева моря строительство мелких гидроэлектростанций.

2). Увеличение объема выработки апатитового сырья в 2–3 раза для туковой промышленности на нужды сельского хозяйства и более полное использование всех ценных компонентов апатито-нефелиновой породы, в частности – нефелин для алюминиевой промышленности, для получения синтетических томасшлаков[1] в медно-никелевом производстве, для получения серной кислоты, использование нефелина в силикатной промышленности и т. д.

3). Промышленное освоение редких земель (лопариты и эвдиалиты) в Ловозерских тундрах.

4). Использование титанового сырья для лакокрасочной промышленности.

5). Более глубокое и широкое исследование и промышленное использование керамического сырья в Кейвах (кианит, гранит), Сайда-губа – керамический гранит, диабаз и т. д.

6). Рыбная промышленность – наиболее полное использование богатств Баренцева моря за счет расширения активного глубинного лова сельди.

7). Лесная промышленность – освоение Туломского лесного массива, строительство лесопильного завода в Мурмашах.

8). Сельское хозяйство – всемерное развитие животноводства и овощеводства, создание собственной кормовой базы в области для обеспечения трудящихся молочными продуктами и овощами. В целях расширения оленеводства – реконструкция поголовья оленьего стада за счет повышения маточного поголовья.

9). Транспорт и связь – реконструкция Кировской железной дороги, прокладка вторых путей, окончание электрификации всего участка железной дороги Кандалакша – Мурманск.

Реконструкция Мурманского торгового порта, строительство грунтовых и шоссейных дорог в пределах области. Реконструкция радиостанции, телефонной станции и прокладка второй линии телефонных проводов по западному и восточному берегу Баренцева моря.

10). Развитие местной промышленности: лесной, деревообрабатывающей, стройматериалов, для более полного обеспечения нужд и запросов трудящихся.

Все вышеперечисленное не исчерпывает всех задач, стоящих перед областью, но и из этого видно, какие возможности имеются для дальнейшего роста советского Заполярья.

Член Оргкомитета ВЦИК
по Мурманской области: Волгин

И. о. председателя
Плановой комиссии:
Федосеев

ГАРФ. Ф. Р-7523. Оп. 9. Д. 159. Л. 7–18. Подлинник. Машинопись.

[1] Томасшлак – фосфорное удобрение, получаемое размолом шлаков, образующихся при производстве стали из богатых фосфором чугунов.

№ 17

Статья председателя Оргкомитета ВЦИК по Мурманской области И. А. Глотова в газете «Полярная правда» «Умело и быстро перестроить работу»

18 августа 1938 г.

«Совсем недавно казалось, что заниматься освоением тяжелой северной природы там, за Полярным кругом, где ночные холода и полугодовые ночи, является слишком трудной задачей. Но сейчас эта задача успешно разрешена» – так говорил в 1933 г. пламенный большевик, незабвенный Сергей Миронович Киров.

Сейчас на Крайнем Севере, на Кольском полуострове под руководством большевистской партии, под руководством вождя народов тов. Сталина достигнуты такие успехи, работы по освоению богатств Заполярья приобрели такой размах, что стало необходимым организовать Мурманскую область. И два с половиной месяца назад она создана по указу Президиума Верховного Совета СССР.

За этот срок в новой области проделана организационная работа, достигнуты новые успехи в освоении богатств Крайнего Севера.

В связи с организацией Мурманской области строительство и использование уже созданных предприятий в Мурманске, на побережье, в Хибинах, в Мончетундре должно пойти еще успешнее и приобрести больший размах. Все это ставит перед мурманскими организациями необходимость коренной перестройки работы.

Однако многие организации, ставшие после ликвидации Мурманского округа областными, все еще работают по-старому, в «окружном масштабе».

Мурманск стал областным центром. Теперь он должен расти еще быстрее, в кратчайший срок превратиться в культурный, благоустроенный центр Заполярья. Партия и правительство отпускают на это немалые средства. Облжилкоммунотдел должен умело, по-хозяйски использовать большие ассигнования, отпускаемые городу и области.

В работе горсовета, горкоммунотдела пока еще перелома не видно. Средства, отпускаемые ему, используются недостаточно.

Так, в 1938 г. финансирование работ по созданию водопровода в Мурманске составляет 813700 руб., а на 1 августа израсходовано лишь 108600 руб. Точно так же недостаточно используются средства, отпущенные на достройку П-образного дома. На него было отпущено 271 тыс. руб., а израсходовано 46 тыс. руб.

Коммунальное строительство в городе идет черепашьими темпами. Мурстройконтора, ведущая это строительство, работает явно неудовлетворительно. Здесь недостаточно заботятся о создании прочного кадра рабочих.

Всякий, кто приезжает в Мурманск, в первую очередь обращает внимание на неблагоустроенность наших улиц. Между тем мы не можем пожаловаться на отсутствие средств для дорожного строительства. Нам отпущено 400000 руб. на

Район бывшего посёлка «Шанхай» в г. Мурманске. 1930-е гг.
МОМ ОФ 17721-7

работы по приведению в порядок тротуаров и мостовых. Стоит также вопрос о дополнительном отпуске еще 740 тыс. руб. на дорожное строительство в городе, на гудронирование Ленинградской улицы, на асфальтирование тротуаров.

В связи с превращением Мурманска в центр области увеличивается отпуск средств и на жилищное строительство.

Быстрой перестройкой работы по жилищно-коммунальному строительству мы обязаны обеспечить полное и эффективное использование всех средств, которые нам отпускают. Нельзя допустить, чтобы облжилкоммунотдел ограничивал свою деятельность только заботой о Мурманске. Необходимо как следует заняться вопросами коммунального строительства в Кандалакше, Териберке, Умбе, Йоканьге, Кировске, Мончегорске и других населенных пунктах области.

В немедленном улучшении нуждается постановка торговли в нашей области. В Мурманторге, Рыболовпотребсоюзе и Гастрономе обнаружен ряд вопиющих недочетов. В отдельных магазинах наблюдались перебои в торговле самыми необходимыми товарами и продуктами. В некоторых магазинах не хватало соли, белого хлеба, зелени. В некоторых магазинах (магазин № 9 тралфлота) обнаружено было затоваривание, в магазине № 4 подсобных предприятий и № 4 Мурпищестроя завышение цен.

Мурманторг (тов. Кузнецов) до сих пор не сумел поднять работу магазинов на должную высоту, допускает антисанитарию, мирится с нарушениями трудовой дисциплины работниками прилавка.

Облторготдел (тов. Левин) слабо ликвидирует последствия вредительства в торговле. Это особенно остро чувствуется в районах области.

В ряде райисполкомов Мурманского округа не было райторготделов. Райисполкомы почти не занимались вопросами торговли. Мурманские окружные организации тоже не уделяли этому внимания. Мало изменилось положение

И. А. Глотов
ГАМО Ф. П-1. Оп. 19. Д. 1325 Л.

и сейчас. Облторготдел еще слабо распространяет свое влияние на районы. По штатам облторготдела введена разъездная инспектура, но самих инспекторов нет еще и сейчас.

В результате у нас все еще возможны такие случаи, какой недавно произошел в Восточной Лице Териберского района. В этом пункте в связи с промыслом скопилось много рыболовов. Нужно было усилить торговлю, потребовался продавец и пекарь. Но районные организации не учли этого. Вопрос разрешен только после того, как рыбаки обратились в областные организации. Райисполкомы и облторготдел обязаны так поставить дело, чтобы повторение таких «неувязок» стало невозможным.

Остро стоит вопрос о складировании товаров в районах области. Вредители всячески срывали строительство складских помещений, в результате и сейчас в районах области торговые предприятия не имеют хороших складских помещений.

Контроль за перевозкой товаров в районы области поставлен из рук вон плохо. Часто в пути пропадают товары. Нельзя мириться с таким положением!

Облторготдел должен немедленно улучшить постановку торговли в городе и районах области, установить строгий контроль за работой магазинов на периферии. Этим вопросом должны заняться и районные организации, в первую очередь райисполкомы.

Излишне доказывать огромное значение образцовой постановки почтовой и телеграфно-телефонной связи в нашей области, имеющей такие районы, сообщение с которыми затруднено.

Партия и правительство учитывают это и выделяют нам средства на улучшение связи. Наркоматом связи на дооборудование мурманского Дома связи выделено 500 тыс. руб.

В нынешнем году намечено реконструировать городскую телефонную станцию, произвести капитальный ремонт трансляционной сети, радиофицировать все окраины Мурманска, включая и Кольское шоссе.

Намечено также увеличить мощность радиоузла в Кольском районе, реконструировать трансляционную сеть в Кировске и построить радиоузлы: в Поное и новом районном центре – Ура-Губе. Запланировано расширение сети почтовых отделений в Мурманске и области.

Вступила в эксплуатацию почтовая авиалиния Ленинград – Мурманск.

Добиваясь осуществления этих капитальных мероприятий, областной отдел связи обязан теперь же по-настоящему взяться за лучшее использование имеющихся ресурсов, за приведение почтовых отделений в порядок, за улучшение телефонной связи. В настоящее время все еще неудовлетворительно работает линия, связывающая Мурманск с Саамским районом.

К числу организаций, еще не сумевших перестроить свою работу в связи с созданием Мурманской области, также относятся облоно и облздравотдел.

Больничный городок в г. Мурманске. 1937 г.
МОМ ОФ 15433-173-6

Облоно и районные организации Кандалакшского, Полярного и Саамского районов не сумели еще как следует подготовить школы к новому учебному году. Это надо исправить.

Облздравотделу в первую очередь необходимо добиться перелома на строительстве больничного городка[1] в Мурманске, обеспечить сдачу хирургического корпуса в эксплуатацию в августе месяце. Необходимо также привести в порядок детский санаторий, находящийся у озера Имандра.

Ошибки и недочеты, имевшиеся в нашей работе уже в условиях области, не должны пройти бесследно. На них мы должны научиться тому, как правильно строить свою работу, как добиться успешного разрешения тех огромных задач, которые поставлены перед нами партией, правительством, родным Сталиным. Необходимо глубже и внимательнее изучать жизнь районов, запросы трудящихся и оперативно разрешать возникающие вопросы, смело и решительно ликвидируя последствия вредительства на всех участках.

Мы имеем все возможности для успешного проведения этой работы. Наша задача состоит в том, чтобы закрепить массовые советские организации, заполнять их новыми тысячами партийных и непартийных большевиков, активистов, придать их работе больше конкретности, оперативности. Дело надо поставить так, чтобы в лице секций советов и депутатских групп предприятий и колхозов, уличных комитетов советы и исполкомы чувствовали постоянную конкретную оперативную помощь, опирались бы в своей повседневной работе на эти массовые организации.

При этом условии твердый форпост социализма на Крайнем Севере – Мурманская область – в кратчайший срок добьется новых огромных успехов в освоении богатств Крайнего Севера.

Полярная правда. – 1938. – 18 августа. – № 189. – С. 2.

---

[1] Комплекс медицинских учреждений, созданных в юго-восточной части г. Мурманска в 1930-е гг.

№ 18

Из Закона Союза Советских Социалистических Республик «Об изменении и дополнении статей 22 и 23 Конституции (Основного Закона) СССР» – об административно-территориальном делении РСФСР[1]

августа 1938 г.

Верховный Совет Союза Советских Социалистических Республик постановляет

1. Утвердить образование в составе Российской Советской Федеративной Социалистической Республики Мурманской области.

В соответствии с этим изложить статью 22 Конституции СССР следующим образом:

«Статья 22. Российская Советская Федеративная Социалистическая Республика состоит из краев: Алтайского, Дальневосточного, Краснодарского, Красноярского, Орджоникидзевского; областей: Архангельской, Вологодской, Воронежской, Горьковской, Ивановской, Иркутской, Калининской, Кировской, Куйбышевской, Курской, Ленинградской, Московской, Мурманской, Новосибирской, Омской, Оренбургской, Орловской, Ростовской, Рязанской, Саратовской, Свердловской, Смоленской, Сталинградской, Тамбовской, Тульской, Челябинской, Читинской, Ярославской; автономных советских социалистических республик: Татарской, Башкирской, Дагестанской, Бурят-Монгольской, Кабардино-Балкарской, Калмыцкой, Карельской, Коми, Крымской, Марийской, Мордовской, Немцев Поволжья, Северо-Осетинской, Удмуртской, Чечено-Ингушской, Чувашской, Якутской; автономных областей: Адыгейской, Еврейской, Карачаевской, Ойротской, Хакасской, Черкесской»[2].

[...]

Председатель Президиума Верховного Совета СССР
М. Калинин

Секретарь Президиума Верховного Совета СССР
А. Горкин

Вторая сессия Верховного Совета СССР. Стенографический отчет. Издание Верховного Совета СССР, 1938. С. 806–807. Типографский экземпляр.

[1] Опущены сведения об изменениях в статье 23 Конституции СССР.

[2] Несколько ранее – 16 июля 1938 г. образование Мурманской области было утверждено на первой сессии Верховного Совета РСФСР первого созыва. В связи с этим тогда же были внесены необходимые изменения и дополнения в статью 14 Конституции (Основного Закона) Российской Советской Федеративной Социалистической Республики об административно-территориальном делении РСФСР.

№ 19

Из протокола № 1 заседания Пленума Мурманского областного комитета ВКП (б) – о выборах секретарей и членов Мурманского обкома ВКП (б)[1]

23 августа 1938 г.

[...]

С л у ш а л и:

п. 1. Выборы первого секретаря Мурманского обкома ВКП (б).

П о с т а н о в и л и:

Избрать первым секретарем Мурманского обкома ВКП (б) тов. Петрова Сергея Антоновича.

Данное решение внести на утверждение ЦК ВКП (б).

С л у ш а л и:

п. 2. Выборы второго секретаря Мурманского обкома ВКП (б).

П о с т а н о в и л и:

Избрать вторым секретарем Мурманского обкома ВКП (б) тов. Железнякова Николая Сергеевича.

Данное решение внести на утверждение ЦК ВКП (б).

С л у ш а л и:

п. 3. Выборы третьего секретаря Мурманского обкома ВКП (б).

П о с т а н о в и л и:

Избрать третьим секретарем Мурманского обкома ВКП (б) тов. Кузнецова Павла Александровича.

Данное решение внести на утверждение ЦК ВКП (б).

С л у ш а л и:

п. 4. Выборы членов бюро Мурманского обкома ВКП (б).

П о с т а н о в и л и:

1). Избрать членом бюро Мурманского обкома ВКП (б) тов. Петрова Сергея Антоновича.

2). Избрать членом бюро Мурманского обкома ВКП (б) тов. Железнякова Николая Сергеевича.

3). Избрать членом бюро Мурманского обкома ВКП (б) тов. Кузнецова Павла Александровича.

4). Избрать членом бюро Мурманского обкома ВКП (б) тов. Уралец (начальник областного управления НКВД).

5). Избрать членом бюро Мурманского обкома ВКП (б) тов. Глотова Ивана Андреевича (председатель Оргкомитета ВЦИК по Мурманской области).

6). Избрать членом бюро Мурманского обкома ВКП (б) тов. Дрозд В. П.

[1] Опущены сведения о присутствующих на заседании.

(командующий Северным военным флотом).

7). Избрать членом бюро Мурманского обкома ВКП (б) тов. Скорнякова Н. Е. (управляющий трестом «Мурманрыба»).

С л у ш а л и:

п. 5. Выборы кандидатов в члены бюро Мурманского обкома ВКП (б).

П о с т а н о в и л и:

1). Избрать кандидатом в члены бюро Мурманского обкома ВКП (б) тов. Никитина И. Н. (редактор газеты «Полярная правда»).

2). Избрать кандидатом в члены бюро Мурманского обкома ВКП (б) тов. Кроль О. А. (секретарь Оргбюро ЦК ВЛКСМ по Мурманской области).

3). Избрать кандидатом в члены бюро Мурманского обкома ВКП (б) тов. Романова Д. В. (зав. ОРПО ОК ВКП (б)).

Ответственный организатор
ОРПО ЦК ВКП (б) Крачун

Члены пленума Всего 6 подписей[1]

ГАМО. Ф. П-1. Оп. 1. Д. 32. Л. 1–2. Подлинник. Машинопись.

№ 20

Постановление Совета народных комиссаров и Центрального комитета ВКП (б) «О мероприятиях по Мурманской области»[2]

26 августа 1938 г.

Совет народных комиссаров СССР и Центральный комитет ВКП (б)
п о с т а н о в л я ю т:

1. Обязать Наркомзем СССР:

а) разукрупнить в 1938 году МТС Мурманской области на две, обеспечив завоз в текущем году для МТС тракторов СТЗ на гусеничном ходу 20 штук с соответствующим прицепным инвентарем, и организовать передвижную тракторную ремонтную мастерскую;

б) командировать в Мурманскую область во II полугодии 1938 г. из оканчивающих сельскохозяйственные вузы и техникумы 4 ветврачей, 5 зоотехников[3],

[1] Подписи неразборчивы.

2 Отчет о выполнении данного постановления см: ГАМО. Ф. Р-288. Оп. 1. Д. 2. Л. 15–20.

[3] Зоотехник – специалист по разведению, кормлению, содержанию и правильному использованию сельскохозяйственных животных.

Вид г. Мурманска со стороны порта. 1938 г.
МОМ ОФ 15433-148-17

4 агрономов, 3 мелиораторов[1] и 3 землеустроителей[2];

в) завезти во II полугодии 1938 г. для колхозов Мурманской области: быков-производителей холмогорской породы – 20 голов, телок холмогорской породы – 100 голов, рабочих лошадей – 50 голов, племенных овец романовской породы – 100 голов, хряков-производителей белой английской породы – 25 голов, свинок белой английской породы – 50 голов.

2. Предложить Сельхозбанку выделить дополнительно во II полугодии 1938 г. колхозам Мурманской области сельскохозяйственный кредит в размере 200 тысяч руб.

3. Предложить Наркомпищепрому СССР организовать в 1939 г. в Полярном районе машинно-рыбную станцию.

4. Обязать Оргкомитет ВЦИК по Мурманской области приступить в 1938 г. к освоению Туломского лесного массива с ежегодной вывозкой и приплавом 150–200 тыс. куб. м древесины, обеспечив в 1939 г. заготовку и вывозку не менее 100 тыс. куб. м.

Предложить СНК РСФСР выделить в III квартале 1938 г. по лимитам Наркомлеса РСФСР на организацию заготовок древесины 950 тыс. руб., в том числе на жилищное строительство 483 тыс. руб. и на транспорт 416 тыс. руб.

5. Ассигновать дополнительно к утвержденному плану по жилищно-коммунальному и социально-культурному строительству по Мурманской области на 1938 г.:

[1] Мелиоратор – специалист по мелиорации: улучшению гидрологических, почвенных и агроклиматических условий с целью повышения эффективности использования земельных и водных ресурсов.

[2] Землеустроитель – специалист по топографической съемке, измерениям, межеванию земельных угодий.

ПРИЛОЖЕНИЕ

к п.155 пр. ПБ № 63

О МЕРОПРИЯТИЯХ ПО МУРМАНСКОЙ ОБЛАСТИ.

Постановление Совета Народных Комиссаров Союза ССР и Центрального Комитета ВКП(б).

Совет Народных Комиссаров Союза ССР и Центральный Комитет ВКП(б) постановляют:

1. Обязать Наркомзем СССР:

а)разукрупнить в 1938 году МТС Мурманской области на две, обеспечив завоз в текущем году для МТС тракторов СТЗ на гусеничном ходу 20 штук с соответствующим прицепным инвентарем и организовать передвижную тракторную ремонтную мастерскую;

б)командировать в Мурманскую область во II-м полугодии 1938 года из оканчивающих сельскохозяйственные ВУЗ"ы и техникумы 4 ветврачей, 5 зоотехников, 4 агрономов, 3 мелиораторов и 3 землеустроителей;

в)завезти во II-м полугодии 1938 года для колхозов Мурманской области: быков-производителей холмогорской породы - 20 голов; телок холмогорской породы - 100 голов, рабочих лошадей - 50 голов, племенных овец романовской породы-100 голов, хряков-производителей белой английской породы - 25 голов, свинок белой английской породы 50 голов.

2. Предложить Сельхозбанку выделить дополнительно во II-м полугодии 1938 года колхозам Мурманской области сельскохозяйственный кредит в размере 200 тысяч рублей.

3. Предложить Наркомпищепрому СССР организовать в 1939г. в Полярном районе машинно-рыбную станцию.

4. Обязать Оргкомитет ВЦИК по Мурманской области приступить в 1938 году к освоению Туломского лесного массива с ежегодной вывозкой и приплавом 150-200 т.кб.мтр.древесины, обеспечив в 1939 году заготовку и вывозку не менее 100 тысяч кубических метров.

Предложить СНК РСФСР выделить в III-м квартале 1938 года по лимитам Наркомлеса РСФСР на организацию заготовок древесины 950 тысяч рублей, в том числе на жилищное строительство 483 тысячи рублей и на транспорт 416 тысяч рублей.

5. Ассигновать дополнительно к утвержденному плану по жилищно-коммунальному и социально-культурному строительству по Мурманской области на 1938 год:

а)на строительство в г.Мурманске 2-х 24-квартирных жилых домов с окончанием одного дома в 1938 году с затратами в 1938 году 1.400 тысяч рублей;

б)на строительство 3-х деревянных 8-квартирных домов с окончанием в 1938 году - 670 тысяч рублей;

в)на строительство канализации в г.Мурманске с вводом в эксплоатацию первой очереди в 1938 году 1.530 тысяч рублей;

17_3_1001_048

г)на соединение отдельных участков водопровода в г.Мурманске 240 тысяч рублей;

д)на асфальтирование и замощение улиц и тротуаров в г.Мурманске 740 тысяч рублей;

е)на доделки и ремонт бань в г.Мурманске 220 тысяч рублей;

ж)на оборудование хирургического корпуса и на благоустройство территории больничного городка в г.Мурманске - 500 тысяч рублей;

з)на ремонт больницы в г.Мурманске 100 тысяч рублей;

и)на расширение электросети в г.Мурманске 100 тысяч рублей;

к)на проектно-сметные и подготовительные работы по строительству кино-театра на 800 мест общей стоимостью - 1-1,2 миллиона рублей в г.Мурманске-300 тысяч рублей.

6. Предложить Оргкомитету ВЦИК по Мурманской области организовать строительный трест.

Выделить вновь организуемому Стройтресту в основные и оборотные средства 1 миллион рублей, в том числе на строймеханизмы и транспорт 200 тысяч рублей, на оборудование жилищ и подсобные сооружения - 300 тысяч рублей и в оборотные средства - 500 тысяч рублей.

7. На проведение мероприятий, указанных в п.4,5 и 6, выделить Оргкомитету ВЦИК по Мурманской области из резервного фонда СНК СССР 5 миллионов рублей и за счет перераспределения лимитов капитальных работ СНК РСФСР-2.750 тысяч рублей.

8. Выделить из резервного фонда СНК СССР Мурманской области в III-м квартале 1938 года: цемента - 1 тысячу тонн, леса круглого 500 кубических метров, балок 17 тонн, сортового железа - 117 тонн, катанки - 20 тонн, кровельного железа - 40 тонн, труб газовых - 18 тонн, гвоздей - 32 тонны, толя - 100 рулонов, нефтебитума - 400 тонн, олифы - 13 тонн, голого провода - 6 тонн, трансформаторов - 5 штук.

ПРЕДСЕДАТЕЛЬ СОВЕТА НАРОДНЫХ КОМИССАРОВ СОЮЗА ССР
В.МОЛОТОВ.

СЕКРЕТАРЬ ЦЕНТРАЛЬНОГО КОМИТЕТА ВКП(б)
И.СТАЛИН.

26 августа 1938 года.

В е р н о: [illegible]

140лс

17_3_1001_049

а) на строительство в г. Мурманске 2-х 24-квартирных жилых домов с окончанием одного дома в 1938 г. с затратами в 1938 г. 1400 тыс. руб.;

б) на строительство 3-х деревянных 8-квартирных домов с окончанием в 1938 г. 670 тыс. руб.;

в) на строительство канализации в г. Мурманске с вводом в эксплуатацию первой очереди в 1938 г. 1530 тыс. руб.;

г) на соединение отдельных участков водопровода в г. Мурманске 240 тыс. руб.;

д) на асфальтирование и замощение улиц и тротуаров в г. Мурманске 740 тыс. руб.;

е) на доделки и ремонт бань в г. Мурманске 22 тыс. руб.;

ж) на оборудование хирургического корпуса и на благоустройство территории больничного городка в г. Мурманске 500 тыс. руб.;

з) на ремонт больницы в г. Мурманске 100 тыс. руб.;

и) на расширение электросети в г. Мурманске 100 тыс. руб.;

к) на проектно-сметные и подготовительные работы по строительству кинотеатра на 800 мест общей стоимостью 1–1,2 млн. руб. в г. Мурманске – 300 тыс. руб.

6. Предложить Оргкомитету ВЦИК по Мурманской области организовать строительный трест.

Выделить вновь организуемому Стройтресту в основные и оборотные средства 1 млн. руб., в том числе на строймеханизмы и транспорт 200 тыс. руб., на оборудование жилищ и подсобные сооружения 300 тыс. руб. и в оборотные средства 500 тыс. руб.

7. На проведение мероприятий, указанных в пп. 4, 5 и 6, выделить Оргкомитету ВЦИК по Мурманской области из резервного фонда СНК СССР 5 млн. руб. и за счет перераспределения лимитов капитальных работ СНК РСФСР 2750 тыс. руб.

8. Выделить из резервного фонда СНК СССР Мурманской области в III квартале 1938 г.: цемента 1 тыс. тонн, леса круглого 500 куб. м, балок 17 тонн, сортового железа 117 тонн, катанки[1] 20 тонн, кровельного железа 40 тонн, труб газовых 18 тонн, гвоздей 32 тонны, толя 100 рулонов, нефтебитума[2] 400 тонн, олифы 13 тонн, голого провода 6 тонн, трансформаторов 5 штук.

Председатель
Совета народных комиссаров СССР В. Молотов

Секретарь Центрального комитета ВКП (б) И. Сталин

ГАМО. Ф. П-1. Оп. 1. Д. 45. Л. 1-3. Заверенная копия. Машинопись.
Опубликовано: Протокол № 15 заседания СНК СССР от 29.08.38 г. Типографский экземпляр; Киселев А. А. За годом год... История Мурманской области в документах, воспоминаниях, комментариях. Мурманск, 1999. С. 8–9.

[1] Катанка – горячекатаная проволока круглого сечения, изготовленная из углеродистой стали.

[2] Нефтебитум – смесь высокомолекулярных, жидких или твердых углеводородов и смолисто-асфальтовых веществ, получаемая из нефтяных остатков.

№ 21

Акт согласительной комиссии при Президиуме Верховного Совета РСФСР по передаче Кандалакшского района Карельской АССР Мурманской области[1]

14 сентября 1938 г.

Согласительная комиссия при Президиуме Верховного Совета РСФСР в лице тов. Игнатьева А. И. и в составе членов – представителей от Президиума Верховного Совета Карельской АССР тов. Вакулькина Т. Ф. и Чехонина И.[2] и от Оргкомитета ВЦИК по Мурманской области тов. Карасева В. А. и Воронина И. М. во исполнение постановления Президиума Верховного Совета РСФСР от 28 мая 1938 г. произвели передачу Кандалакшского района Карельской АССР в Мурманскую область по установленным границам по карте Карельской АССР 1930 г.[3], за исключением Чернореченского сельсовета, который передан из Кандалакшского района в Лоухский район Карельской АССР 28 октября 1934 г., причем после передачи Кандалакшского района границы между Мурманской областью и Карельской АССР совпадают со следующими в натуре естественными знаками:

От Государственной границы РСФСР с Финляндией граница идет на восток к пограничному просеку[4], разделяющему Боровскую с юга и Толвандскую с севера лесные дачи[5], и доходит до границы Ковдской и Княжегубской лесных дач. Дальше идет граница на юг по пограничному просеку между Ковдской и Боровской лесными дачами, доходя до южной границы кварталов № 15 Боровской и № 34 Ковдской дачи, а отсюда на восток между кварталами № 34–37 Ковдской дачи и № 64–67 Тикшозерской дачи включительно и поворачивает на юг по восточной границе квартала № 9 Тикшозерской дачи, доходя до южной границы квартала № 9, поворачивает на восток, идет до квартала № 10 и поворачивает на юг.

Доходя до южной границы квартала № 10, поворачивает на восток, протяжение до западной границы квартала № 14 Тикшозерской дачи. Отсюда граница поворачивает на север, идет по просеку между кварталами № 14–15 Тикшозерской дачи до северной границы указанных кварталов, поворачивает на восток и доходит до стыка № 1–2, 16–17, поворачивает на север, доходя до северной границы Тикшозерской дачи, и идет на восток по северной границе Тикшозерской дачи до губы Пояконда Бабьего моря.

Примечание: в связи с отсутствием нанесенных в натуре государственных знаков между Кандалакшским, Лоухским и Кестеньгским районами описание

[1] 16 декабря 1938 г. данный акт был утвержден Президиумом Верховного Совета РСФСР. См. ГАМО. Ф. Р-288. Оп. 2. Д. 6. Л. 145.

[2] Так в документе.

[3] См.: ГАМО. Ф. Р-288. Оп. 2. Д. 6. Л. 144.

[4] Так в документе.

[5] Лесная дача – ограниченная часть лесных угодий, подчиненная единому хозяйственно-техническому плану.

Кандалакша. 16 августа 1936 г. Фото Ивановой.
ГАМО Ф. Р-1310. Оп. 1. Д. 220

границ производилось по лесоустроительной карте 1929 г. Кандалакшского района.[1]

Описанные в натуре границы Чернореченского сельсовета Лоухского района КАССР и нанесенные на карту Кандалакшского района в 1929 г. произведены по согласованию представителей Мурманской области в составе тов. Карасева и Воронина и Карельской АССР тов. Вакулькина и Чехонина.

Ввиду отсутствия карты государственной границы просить Президиум Верховного Совета РСФСР утвердить границы между Мурманской областью и Карельской АССР, указанные в акте по Кандалакшскому району.

В составе передаваемого Кандалакшского района Карельской АССР Мурманской области:

1. Всего горсоветов, поссоветов, сельсоветов и населенных пунктов. (См. ведомость № 1).[2]

2. Передаваемые горсоветы, поссоветы, сельсоветы и населенные пункты с 14 сентября 1938 г. числить в составе Мурманской области.

3. Согласно прилагаемым ведомостям, с передаваемым в Мурманскую область Кандалакшским районом переходят:

а) культурно-просветительные учреждения и лечебные заведения (см. ведомость № 2);

б) промышленные предприятия (см. ведомость № 3);

в) коммунальное хозяйство (см. ведомость № 4).

4. Бюджет и его исполнение переданы согласно прилагаемым актам сдачи

[6] См.: ГАМО. Ф. Р-288. Оп. 2. Д. 6. Л. 147.

[2] Ведомости № 1–№ 4 см.: ГАМО. Ф. Р-288. Оп. 2. Д. 6. Л. 35–38, Л. 40–43, Л. 61–62, Л. 48–53, Л. 54–56, 115–116.

ведомственных организаций.

5. Личный состав райисполкома и подведомственных ему организаций передается в ведение Мурманской области.

6. Разрешить пользоваться гербовыми печатями и штампами райисполкому и его подведомственным организациям на 15 октября 1938 г., после чего последние подлежат передаче органам НКВД для уничтожения.

7. Общее состояние передаваемого Кандалакшского района Мурманской области УДОВЛЕТВОРИТЕЛЬНОЕ.

8. Споров, связанных с землеустройством, не было.

Споры по бюджету в сумме 197,7 тыс. рублей передать на рассмотрение СНК Карельской АССР с обязательным вызовом на заседание СНК представителей Мурманской области.

Спор о совхозе «Нивастрой» просить Президиум Верховного Совета РСФСР передать на разрешение СНК СССР с просьбой о передаче совхоза «Нивастрой» в ведение Наркомтяжпрома СССР. Оленеводческий совхоз передать в ведение Мурманской области, возложив финансирование совхоза до 15 октября 1938 г. на Наркомзем КАССР.

По спору о передаче Кандалакшской строительной конторы передать на разрешение СНК КАССР.

Настоящий акт составлен в 5 экземплярах с приложением карт и ведомостей за №№ 1, 2, 3, 4, из которых по одному экземпляру передается Президиуму Верховного Совета РСФСР, Президиуму Верховного Совета КАССР, Оргкомитету ВЦИК по Мурманской области, Кандалакшскому райисполкому и один остается в делах согласительной комиссии.

Приложение:

1. Карта Автономной Карельской советской социалистической республики 1930 г. и лесоустроительная карта Кандалакшского района 1929 г.

2. Ведомость № 1 – горсоветы, поссоветы, сельсоветы и населенные пункты.

3. Ведомость № 2 – культурно-просветительные учреждения и лечебные заведения.

4. Ведомость № 3 – промышленные предприятия.

5. Ведомость № 4 – коммунальное хозяйство.

Председатель согласительной комиссии –
член Президиума Верховного Совета РСФСР А. Игнатьев

Сдали: представители Президиума
Верховного Совета Карельской АССР: Т. Вакулькин
И. Чехонин

Приняли: представители Оргкомитета
ВЦИК по Мурманской области В. Карасев
И. Воронин

г. Кандалакша

ГАМО. Ф. Р-288. Оп. 2. Д. 6. Л. 30. Подлинник. Машинопись.

№ 22

Статья И. Д. Папанина в газете «Полярная правда»
«Новая область за Полярным кругом»

30 сентября 1938 г.

Четыре месяца назад указом Президиума Верховного Совета СССР была образована Мурманская область. Это решение трудящиеся советского Заполярья встретили с большой радостью.

Чтобы понять, чем была когда-то Мурманская область, сделаем небольшую экскурсию в прошлое. В Мурманске и других населенных пунктах стояли одинокие деревянные покосившиеся избушки. Жители Кольского полуострова – саами, ижемцы, ненцы, русские – зверски эксплуатировались спекулянтами. Добытые тяжелым трудом рыба и пушнина скупались у населения за бесценок. Ни о каком просвещении не было и речи.

Еще во время гражданской войны большевики начали создавать рыбный траловый флот, посылать исследовательские партии для изучения Хибинского массива, началась реконструкция порта.

Наибольший расцвет Кольского полуострова начался в годы сталинских пятилеток. Уже в 1932 г. рыбаки выловили 86 тыс. тонн рыбы. По инициативе Сергея Мироновича Кирова вырос новый город Кировск с апатитовым рудником, с большой обогатительной фабрикой.

В 1930 г. в районе Кандалакши сооружается Нивская гидростанция



Гидроэлектростанция Нива ГЭС-II.
ГАМО Ф. Р-1310. Оп. 1. Д. 252

Фонтан у клуба в Кандалакше. 1936 г.
ГАМО Ф. Р-1310. Оп. 1. Д. 195

мощностью в 60 тыс. кВт, которая дает ток предприятиям, городам и районам полуострова.

22 июля 1933 г. навсегда останется в памяти трудящихся Мурманска и войдет в историю развития Кольского полуострова. Товарищи Сталин, Ворошилов и Киров после поездки по Беломорско-Балтийскому каналу в этот день прибыли в Мурманск. С этого времени начинается бурное развитие промышленности, широкое использование природных богатств полуострова. Осуществилось предсказание любимого Сергея Мироновича Кирова, который говорил: «То, что вчера казалось совершенно непробудным, куда, как говорили, Макар телят не гонял, куда в царское время только в ссылку людей ссылали, – теперь там волей большевиков на базе природных богатств (апатиты, железо, молибден, слюда, торий, титан и др.), в полутундре, куда до сих пор нога человеческая не ступала, создан новый, быстро растущий индустриальный центр заполярного круга».

За последние годы вступило в строй свыше 39 предприятий, создан траловый рыбный флот, заработали консервный, филейный, мукомольный, бондарный, судоремонтный, деревообделочный, кирпичные, судостроительный и другие заводы, судоверфь и электростанция треста «Мурманрыба», пущены апатитовый рудник, обогатительная фабрика, слюдяной рудник, гидростанция «Нива-2», самая северная гидростанция на реке Туломе и другие.

Кировский апатитовый рудник завоевал мировую известность. Хибинские минералы идут во все концы нашего Союза и за границу.

В районах области создано 40 рыболовецких и оленеводческих колхозов. Геологоразведывательные партии открыли залежи весьма ценных ископаемых.

В Мурманске выросли новые улицы с многоэтажными зданиями, Дом культуры, гостиница, школы, магазины. В районе рыбного порта расположился рыбный комбинат со своими заводами. Ежедневно в Баренцево море отплывают и возвращаются оттуда траулеры с богатым уловом рыбы. В торговый порт прибывают отечественные и иностранные пароходы. Из Мурманска на восток через Великий Северный морской путь в 1936–1937 гг. прошли десятки судов. Сейчас создано пароходство Северного морского пути, располагающее мощным ледокольным арктическим флотом.

В области открыто 146 школ, 8 клубов, 200 библиотек. Построено 19 больниц, десятки родильных домов, амбулаторий, зубоврачебных кабинетов и детских яслей. На улицах Мурманска теперь можно видеть новые автомобили «ЗИС» и «М-1».

Население в области увеличилось до 300 тыс. человек. Замечательно растут города Кировск, Мончегорск, Кандалакша. В Кировске сейчас 32 тыс. жителей, в Мончегорске – 25 тыс., в Мурманске – 111 тыс., в Кандалакше – 20 тыс.

Через несколько дней вступит в строй первая очередь медно-никелевого комбината в Мончегорске. На берегу Кольского залива строится судоремонтный завод Главного управления Северного морского пути. В этом году будут сданы в эксплуатацию механический, литейный и кузнечный цехи. В Кандалакше строится гидростанция «Нива-3» мощностью в 150 тыс. кВт. Достраивается вторая очередь Кильдинского кирпичного завода. На Туломской гидростанции будут установлены еще две турбины.

Партия и правительство увеличили ассигнования на коммунальное и жилищное строительство в Мурманской области. Огромные средства вкладываются и уже вложены в этом году в промышленное и жилищно-коммунальное строительство, просвещение и здравоохранение. По плану 1938 г. капиталовложения в области превышают 317 млн. руб. Только на жилищно-коммунальное строительство по государственному бюджету и бюджетам различных организаций и учреждений ассигновано около 65 млн. руб.

На улицах Мурманска, Кировска, Мончегорска строятся многоэтажные дома. В ближайшее время будет закончена отделка самого красивого восьмиэтажного дома для рыбаков.

Исключительно велика роль Анастаса Ивановича Микояна в развитии рыбной промышленности Мурманска. Все, что создано и построено для рыбаков, сделано по его инициативе.

Уже в конце этого года будет введено в эксплуатацию свыше 66 тыс. кв. м новой жилой площади. В четырех районах будут построены двенадцати- и восьмиквартирные дома. В Ловозерском районе, где живут саами, строится дом Советов;[1] в центре Полярного района – Ура-Губе – восьмиквартирный деревянный дом для работников района. Идет большое строительство жилищно-коммунальных зданий для краснофлотцев и командиров Северного флота.

В городах и районах области заканчивается строительство 11 новых школ. В конце года они гостеприимно примут около 2 тыс. детей. Значительно расширится сеть учреждений здравоохранения. Закончено строительство нового хирургического корпуса в Мурманске на 280 коек. В ближайшие дни он будет открыт. Сейчас в городе сооружаются водопровод и канализация. Область

[1] Административное здание, предназначенное для размещения органов власти.

Новые жилые дома в центре г. Мурманске. 1940 г.
ГАМО Ф. Р-1310. Оп. 5. Д. 5506

в силу естественно-географических условий имеет очень мало дорог, связывающих Мурманск с районами. Существующие дороги не благоустроены. На строительство дорог отпущено около одного миллиона рублей. Сейчас в Мурманске асфальтируется Ленинградская улица, будут заасфальтированы тротуары и замощены некоторые другие улицы.

Неисчерпаемы богатства Мурманской области. За сказочно короткий срок большевики сумели превратить дикую тундру и заброшенные районы Кольского полуострова в цветущий социалистический край. Нетрудно себе представить, какое еще более яркое и красочное будущее ожидает эту область.

Партийные и *непартийные большевики*[1] области, строящие новые предприятия, должны удесятерить энергию, добиться выполнения решений правительства и пустить в срок все эти новые гиганты социалистической индустрии, которые еще больше украсят и обогатят жизнь на Кольском полуострове.

Мурманск. 27 сентября. (По телеграфу). («Правда»).

Полярная правда. – 1938. – 30 сентября. – № 225. – С. 4.

[1] Так в документе.

№ 23

Статья председателя Оргкомитета Президиума Верховного Совета РСФСР по Мурманской области И. А. Глотова в газете «Известия» «Мурманская область»

21 декабря 1938 г.

В 1867 г. архангельский губернатор на заседании Императорского вольного экономического общества с видом знатока заявлял о Кольском полуострове: «Так как я, бывши в этом крае, положительно изучил его во всех видах, скажу только то, что там борьба с природой едва ли выносима для человека. Желать развития торговли, промышленности, какой бы то ни было – значит желать невозможного». Царская Россия не могла, конечно, развить и использовать колоссальных производительных сил богатейшего края. Тем более не могло быть тогда и речи о самостоятельной административной единице на Мурмане. Кольский полуостров, таивший в себе неисчислимые природные богатства, входил в Архангельскую губернию Российской империи на положении захудалого заштатного уезда.

После Октябрьской революции на полуостров устремились интервенты, проявившие к нему «особый» интерес. Лейтенант Шекльтон, предприимчивый делец, пытался даже «арендовать» богатства Кольского полуострова на 99 лет. Но... мечты захватчиков не сбылись! В 1920 г. Красная Армия и трудящиеся Заполярья, руководимые ленинско-сталинской партией, опрокинули интервентов в Баренцево море.

За время существования Советской власти на Кольском полуострове научные экспедиции провели 605 исследований. В одной только Хибинской тундре советские ученые обнаружили две трети всех известных на Земле химических элементов. Из имеющихся здесь 110 минералов 20 – единственные в мире.

Вместе с учеными на полуострове появились советские строители – молодые инженеры, техники, каменщики, плотники, бетонщики. В глубине тундры и на берегу моря у истоков огромных богатств начали вырастать новые города. За годы сталинских пятилеток на Кольском полуострове созданы и развиты новые отрасли промышленности: рыбная, апатитовая, медно-никелевая. На порожистых бурных реках – Ниве и Туломе – засверкали огни мощных гидростанций. К списку рабочих поселков Заполярья прибавились новые названия: Апатиты, Зашеек, Кильдин-ручей, Лапландия, Дальние Зеленцы, Мурмаши и другие. Мурманский незамерзающий порт стал «воротами в Арктику».

С бывшей дикой окраины по реконструированной полярной магистрали имени С. М. Кирова во все концы социалистической Родины пошли маршруты с рыбой, с заполярным камнем плодородия – апатитом, а в нынешнем году страна получит с Кольского полуострова и никель.

На базе крупной промышленности в Заполярье возникло сельское хозяйство. Организовано 57 колхозов, 8 совхозов и 13 пригородных хозяйств. В тундре зазеленели огороды и пышные нивы. Совхоз «Индустрия» собирает в среднем по 16,8 тонны картофеля с гектара, а на отдельных участках и по

22 тонны. Совхоз снабжает Кировск зеленью, овощами, мясом и т. д. Замечательная работа совхоза будет показана на Всесоюзной сельскохозяйственной выставке.

До революции на Кольском полуострове почти не было школ. Советская власть создала здесь 97 начальных школ, 29 неполных средних и 20 средних. Кроме того, имеются морской и горно-химический техникумы, педагогическое училище, фельдшерско-акушерская школа.

В 1913 г. Заполярье имело одного врача и четырех ветеринарных фельдшеров. Совсем иное положение теперь. Выстроены новые больницы, амбулатории, зубоврачебные кабинеты. 943 работника здравоохранения высшей и средней квалификации обслуживают население Кольского полуострова.

22 июля 1933 г. Мурманск посетили тов. Сталин, Ворошилов и Киров. Их приезд вдохновил трудящихся Заполярья на дальнейшую борьбу за успешное освоение богатств Крайнего Севера.

Огромные успехи, достигнутые в развитии и использовании производительных сил Крайнего Севера, вызвали необходимость создания самостоятельной Мурманской области. Она образована Указом Президиума Верховного Совета СССР от 28 мая 1938 года.[1]

К бывшему Мурманскому округу Ленинградской области присоединен Кандалакшский район, выделенный из Карельской АССР. Необходимость включения этого района в новую область вызвана экономическими и географическими предпосылками. Достаточно сказать, что в районе расположены главные энергетические центры, питающие апатитовую, медно-никелевую и рыбную промышленность.

Указ Президиума Верховного Совета СССР о создании Мурманской области трудящиеся Заполярья встретили с большим воодушевлением, как одно из ярких проявлений заботы партии и правительства о Крайнем Севере, о дальнейшем улучшении жизни трудящихся Крайнего Севера. Новая область сразу же получила дополнительные средства на развитие сельского хозяйства. Расширен кредит колхозам области, значительно увеличены ассигнования на жилищно-коммунальное строительство в областном центре – Мурманске.

Полгода, как существует Мурманская область. Но не все еще бывшие окружные организации, превращенные ныне в отделы Оргкомитета по Мурманской области, перестроили свою работу. У многих из них чувствуется старый «окружной масштаб», некоторая робость в решении вопросов, неповоротливость. Это, прежде всего, относится к облторготделу и облземотделу.

В связи с созданием на Кольском полуострове крупной самостоятельной административной единицы – Мурманской области – перед нами встал ряд новых ответственных задач.

Почти вся территория нашей области омывается Баренцевым и Белым морями, Кандалакшским заливом. На востоке и западе благодаря теплому течению Гольфстрим они судоходны в течение всего года. В освоении богатств Крайнего Севера они могут сыграть огромную роль. Между тем наши водные пути используются чрезвычайно слабо. Архангельское пароходство, которому поручено обслуживать наше побережье, имеет всего лишь 3 почтово-пассажирские грузовые линии. Пароходы курсируют один раз в декаду. Это, ко-

[1] Выделено в статье.

Оленевод колхоза Тундра И. Г. Артемьев. 1937 г.
ГАМО Ф. Р-1310. Оп. 1. Д. 664

нечно, не может удовлетворить наши возросшие потребности по перевозке грузов и пассажиров. В интересах дальнейшего развития Заполярья необходимо создать самостоятельное мурманское пароходство, которое специально будет обслуживать огромное побережье Мурманской области.

В твердом едином руководстве нуждается и сельское хозяйство. До сих пор оно развивалось главным образом по линии ведомств. Наркомтяжпром создавал совхозы для апатитового Кировска, Наркомпищепром – для рыбников Мурманска. Наркозем же и Наркомсовхозов РСФСР никакого участия не принимали.

Ведомственные совхозы сделали свое дело. Они обеспечили молодые стройки овощами, молоком и мясом, доказали полную возможность развития сельского хозяйства на заполярных параллелях. Но сейчас дальнейшее самоустранение Наркозема и Наркомсовхозов от развития заполярного сельского хозяйства просто нетерпимо.

Северное оленеводство также имеет право на гораздо большее внимание со стороны центральных земельных органов. Наркозем РСФСР не знает нужд нашего оленеводства. Достаточно сказать, что на Кольском полуострове до сих пор нет научного центра по развитию оленеводства. Правда, в Ловозерской тундре существует оленеводческая зональная станция, но она, во-первых, мала, а во-вторых, отгородилась от мира и никому ничего не сообщает о своей деятельности. Наука обязана прийти к нам на помощь в разрешении наболевших вопросов по оленеводству.

Никто не занимается изучением местных водоемов, хотя их рыбные богатства неисчислимы. Разрозненно, порой бессистемно ведутся на полуострове геологические исследования. В Мурманской области имеется, правда, немало научных учреждений. Здесь и Кольская база Академии наук, и филиал географо-экономического научно-исследовательского института, и биологическая станция, и полярное отделение Всесоюзного института растениеводства и другие. Но работают все эти учреждения чрезвычайно разрозненно. Нет объединяющего научного центра. Кольская база Академии наук таким центром не является. Ее работы нередко сводились к простой статистике. К слову сказать, директор базы академик Ферсман не появляется на Кольском полуострове с 1937 г.

Все научные учреждения Мурманской области надо подчинить единой задаче – изучению экономики, использованию богатств заполярного края.

Первые стахановцы Мурманского торгового порта 1930-е гг.

Координация же работы всех научных учреждений области должна принадлежать Академии наук.

Остро стоит вопрос с подготовкой кадров. Наша область и поныне «импортирует» специалистов высших квалификаций. Между тем на Севере имеется полная возможность готовить кадры специалистов. Для этого только нужны: высшее учебное заведение по подготовке командиров рыбной промышленности, высшее педагогическое учебное заведение и сельскохозяйственный техникум. От Наркомпроса РСФСР и соответствующих наркоматов мы ждем помощи в разрешении этих задач.

Разоблаченные нашей славной разведкой враги народа всячески пытались затормозить развитие Заполярья. В частности, они старались доказать, что на Кольском полуострове ограничены запасы строительных материалов. Партийные и *непартийные большевики*[1] вдребезги разбили эти утверждения. Сейчас в Мурманской области широко налажено производство кирпича, тогда как раньше его привозили сюда целыми составами. Наши стройки и поныне еще пользуются лесом, который доставляется сюда из Архангельской области. Но у нас есть и свой лес! Однако заготовка леса велась только в местах, расположенных вдоль железной дороги. А такой большой глубинный лесной массив, как Туломский, до последнего времени оставался нетронутым. Сейчас значительно расширен лесокомбинат и началось освоение Туломского массива.

Во время избирательных кампаний по выборам в Верховный Совет СССР и РСФСР многие рядовые работники и стахановцы стали руководителями

[1] Так в документе.

рыбной, апатитовой и других отраслей промышленности. Новые люди с энтузиазмом взялись за осуществление грандиозной программы работ по развитию и использованию производительных сил Крайнего Севера – программы, начертанной рукой великого Сталина. Реальность этой программы – замечательные люди, подлинные патриоты советской родины, воспитанные за годы сталинских пятилеток партией Ленина – Сталина.

Председатель Оргкомитета
Президиума Верховного Совета РСФСР
по Мурманской области И. Глотов

Известия. – 1938. – 21 декабря. – № 294. – С. 3.
ГАМО. Ф. Р-288. Оп. 1. Д. 135. Л. 123.

№ 24

Отчетный доклад о работе Оргкомитета Президиума Верховного Совета РСФСР по Мурманской области за период с июня 1938 г. по апрель 1939 г.

апрель 1939 г.[1]

Мурманская область указом Президиума Верховного Совета СССР образована 28 мая 1938 г. в составе районов, входивших в бывший Мурманский округ, выделенный из Ленинградской области, и Кандалакшского района, выделенного из Карельской АССР.

Образование Мурманской области свидетельствует о тех огромных успехах, достигнутых в развитии и использовании производительных сил Крайнего Севера, происшедших за время Советской власти, и имеет исключительное значение для дела дальнейшего социалистического преобразования советского Заполярья.

В прошлом Мурманская область – глухой и заброшенный край с 9500 чел. населения, нещадно эксплуатировавшийся купцами и спекулянтами, за годы 2-х сталинских пятилеток превратился в неузнаваемый цветущий индустриальный край. За это время на Кольском полуострове созданы и развиты новые отрасли промышленности: рыбная, апатитовая, медно-никелевая. На бурных реках Ниве и Туломе сверкают огни гидроэлектростанций. Население возросло свыше 250 тысяч человек, выросли новые замечательные города – Мурманск, Кировск, Мончегорск; сельское хозяйство области шагнуло далеко вперед. Еще в 1931 г. посевная площадь составляла 20 га, а в 1938 г. посевная площадь составляет 2708 га. В области имеется 57 колхозов, 8 совхозов и 13 пригородных хозяйств.

Неузнаваемо выросло культурное обслуживание трудящихся масс. В области выросло большое число школ, больниц, клубов, кино и т. д.

[1] Дата установлена по содержанию документа.

22 июля 1933 г. Мурманск посетили тов. СТАЛИН, ВОРОШИЛОВ и КИРОВ.[1] Их приезд воодушевил трудящихся Заполярья на дальнейшую борьбу за успешное освоение богатств Крайнего Севера.

Бурное развитие советского Заполярья, рост политической и производственной активности масс требуют приближения руководства к районам, колхозам и предприятиям и оперативного решения всех сложных задач политической, хозяйственной и культурной жизни области.

Вот те политические и экономические предпосылки, вызвавшие необходимость организации самостоятельной Мурманской области.

Образование области лишний раз свидетельствует об огромной заботе партии и правительства и лично тов. Сталина и его ближайших соратников товарищей Кирова, Микояна, и Жданова – о превращении советского Заполярья в цветущий могучий форпост социализма и имеющиеся неисчерпаемые богатства, таящиеся в недрах Кольского полуострова, сделать достоянием народов Советского Союза.

Рабочие, колхозники и советская интеллигенция Заполярья встретили указ Президиума Верховного Совета СССР об образовании области с огромной радостью и большим политическим и производственным подъемом, выразившимся в проведении многолюдных митингов, в принятии социалистических обязательств по выполнению производственных заданий.

На состоявшихся митингах трудящиеся единодушно заявляли: «Засучив рукава, будем работать по-новому. На всех участках социалистического строительства будем работать так, чтобы наша Мурманская область стала одной из самых передовых областей великой советской страны».

II. Организационные мероприятия

Перед Оргкомитетом Президиума Верховного Совета РСФСР по Мурманской области в связи с образованием области стояли серьезные задачи по созданию руководящих органов, чтобы они могли оперативно руководить всеми участками области, без ошибок, самостоятельно решать сложнейшие вопросы политического, хозяйственного и культурного роста области.

С первых дней создания Оргкомитета его члены и руководящие работники выехали в ряд районов (Кировский, Мончегорский, Кандалакшский, Терский, Ловозерский, Кольский и другие) для ознакомления и изучения кадров, жизни и экономики районов, что дало возможность в некоторой степени изучения кадров советского аппарата, выявления запросов и нужд районов.

Вопрос реорганизации окружных отделов в областные уже с первых дней образования области имел исключительное значение, для чего в июне Оргкомитетом было проведено совещание всех заведующих окружными отделами, организациями и учреждениями с вопросом обсуждения и проведения мероприятий по перестройке работы в масштабе области. В связи с возросшими задачами перед отделами Оргкомитет провел ряд мероприятий по укреплению руководства, замене отдельных работников более работоспособными товарищами.

[1] Так выделено в документе.

Следует сказать, что отдельные наркоматы и управления недостаточно гибко и своевременно реагировали на реорганизацию окружных отделов в областные, в смысле оказания практической помощи отделам в быстрейшей перестройке их работы, в соответствии с предъявляемыми к области требованиями, а также к созданию новых отделов и комитетов (кинофикации, искусств, заготовок и др.).

К наркоматам, которые слабо помогали при организации области, относятся: [...][1]

На сегодняшний день при Оргкомитете имеются все отделы, предусмотренные Конституцией, а также комитеты по делам искусства, физкультуры и спорта, управление кинофикации, уполномоченный СНК по заготовкам и другие.

Руководители Оргкомитета с первых же дней образования области провели ряд мероприятий по укомплектованию его аппарата. Были приняты меры к тому, чтобы аппарат Оргкомитета теснее связался с районами области и отделами Оргкомитета для проверки исполнения его решений и указаний, а также для оказания необходимой помощи районам и отделам. В известной мере это было достигнуто.

Административно-территориальное деление в связи образованием области и бурным развитием промышленности, ростом населения, жилищно-коммунального строительства в области к настоящему времени значительно изменилось. В состав области кроме имевшихся 7 районов бывшего Мурманского округа вошел Кандалакшский район, выделенный из КАССР. В связи с ростом города Мончегорска и населенных пунктов, прилегающих к нему, указом Президиума Верховного Совета РСФСР от 27 декабря 1938 г. образован Мончегорский район. Кроме того, в связи с ростом экономики отдельных населенных пунктов назрела необходимость образования рабочих поселков. Так, за отчетный период указом Президиума Верховного Совета РСФСР образованы 3 рабочих поселка (Териберский, Мурмаши и Сайда-Губа).

Оргкомитет в конце 1938 г. выдвинул вопрос перед Верховным Советом РСФСР об образовании 4-х поселковых и 3-х сельских советов в Мончегорском районе и районировании г. Мурманска (организации в г. Мурманске 3-х районов).[2]

Указом Президиума Верховного Совета РСФСР от 20 апреля 1939 г. образовано три района в г. Мурманске.[3]

В настоящее время в состав Мурманской области входят 9 районов, 4 города, 11 поселковых и 45 сельских советов.

Образование новых административных единиц даст возможность приблизить руководство областных организаций к низам и обеспечить дальнейший экономический и культурный рост области.

Образование Мурманской области совпало с подготовкой и проведением важнейшей политической кампании – выборов в Верховный Совет РСФСР.

[1] Данные отсутствуют.

[2] Далее зачеркнуто: «Хотя решения Верховного Совета еще не было по этому вопросу, но есть все основания утверждать, что данный вопрос будет решен положительно».

[3] Предложение написано от руки: «20.04.1939 г. в г. Мурманске были образованы Ленинский, Кировский и Микояновский районы».

Доставка пожилых избирателей на избирательный участок в день первых выборов в Верховный Совет РСФСР. 1938 г. МОМ НВФФ 1518-3

День выборов – 26 июня 1938 г. – ознаменовался большой политической и производственной активностью трудящихся масс. Советы Мурманской области под руководством партийных организаций совместно с комсомольскими и профсоюзными организациями проделали колоссальную организационно-массовую разъяснительную работу среди трудящихся и обеспечили успешное проведение выборов. В результате подготовки и проведения выборов в работу советов вовлечен новый актив, показавший образцы работы в проведенной избирательной кампании, в 339 секциях имелось 3280 чел. актива, в 150 депутатских группах – 1147 чел., в 31 уличном комитете – 394 чел., всего 6179 чел. актива, практически принимавших участие в работе по выборам. Выдвинуто на руководящую советскую, хозяйственную и общественную работу свыше 300 чел. И как результат проведенной работы по выборам явилась высокая активность трудящихся масс, почти 100 % всех избирателей области отдали свои голоса за кандидатов блока коммунистов и беспартийных.

В Терском районе голосовало 99,91 %, в Кандалакшском районе 99,7 %, в Саамском р-не из 1992 чел. избирателей не участвовало в голосовании лишь 3 избирателя, в Полярном районе из 4188 не участвовало только 2 избирателя. Характерным моментом является тот факт, когда на 52-й избирательный участок города Мурманска в 5-м часу утра пришел 102-летний Павел Ефимович Ткаченко, чтобы первому опустить свой бюллетень.

Второе важнейшее мероприятие за отчетный период – подготовка и проведение Всесоюзной переписи населения. Благодаря тому, что в эту работу включились все общественные организации, и в результате большой проведенной массово-политической работы среди населения и серьезного подбора кадров переписного персонала перепись населения по Мурманской области, несмотря на трудности в наших условиях, проведена успешно. Материалы, сданные районами, были высокого качества. Мурманская область первой по Союзу сдала материалы по переписи на Ленинградскую станцию механизированного счета.

Исключительное значение приобретает созыв XVIII съезда ВКП (б). С момента опубликования Пленумом ЦК ВКП (б) извещения о созыве XVIII съезда ВКП (б) 10 марта и опубликования тезисов докладов тов. Молотова и Жданова советы области под руководством партийных организаций провели

большую организационно-массовую работу среди трудящихся с сообщением о созыве съезда и о задачах, стоящих перед нами.

Во всех городах, районах и поселках были проведены митинги трудящихся. На заседаниях депутатских групп, секциях горячо обсуждались тезисы докладов тов. Молотова и Жданова, принимались обязательства по изучению тезисов и включении в предсъездовское *соревнование с тем, чтобы лучшими подарками к съезду явилось выполнение и перевыполнение производственных* планов на основе развертывания социалистического соревнования и стахановского движения.

Как результат большой работы, проведенной советами под руководством парторганизаций, мы имели к открытию партийного съезда выполнение и перевыполнение взятых обязательств многими коллективами и отдельными работниками.

Например: в Кандалакшском районе – паровозное депо ст. Кандалакша заняло первое место по Кировской ж. д., план станцией был выполнен на 124 %. Лучшие стахановцы паровозного депо братья Голиковы выполняют производственные задания до 300 %.

Переходящее Красное знамя получили машинисты-железнодорожники тов. Ралдугин и Пемзин.

Включившийся в предсъездовское соревнование коллектив машиностроительного з-да в феврале план выполнил на 165 %, продолжает множить эти достижения и дальше. Монтажники Нива ГЭС-II взяли обязательства закончить монтаж четвертого агрегата. Обязательство свое они выполнили, с 1 апреля ГЭС дает ток на полную производственную мощность.

По Мончегорску

Коллектив работников Кольстроя, включившихся в соц. соревнование имени XVIII съезда ВКП (б), обязался досрочно закончить строительство жилых домов. Свое обязательство они выполнили.

Тралфлот

Многие траулеры, уходя на промысел, объявляют свои рейсы именем 3-й сталинской пятилетки.[1] Рабочие и инженерно-технический персонал Мурманрыбы взяли обязательства выполнить в 1939 г. годовой план лова рыбы к 22-й годовщине Октябрьской социалистической революции, и свое обязательство они успешно стараются выполнять.

Указом Президиума Верховного Совета СССР лучшие стахановцы и руководители рыбной промышленности Мурманской области награждены орденами Союза ССР.

Пастухи-оленеводы Ловозерского района обязались добиться в 1939 г. образцового проведения отельной кампании, полного сохранения оленьего поголовья.

Рыбаки колхозов «Энергия», «Полярная Звезда», «Рыбацкий труд»[2] Полярного района взяли обязательства выполнить план II квартала по вылову рыбы к 1 Мая.

[1] Третий пятилетний план развития народного хозяйства СССР (на 1938–1942 гг.).

[2] «Энергия», «Полярная Звезда», «Рыбацкий труд» – рыболовецкие колхозы Полярного района Мурманской области.

Саамский оленеводческий колхоз «Доброволец» Ловозерского района. 1930-е гг.
ГАМО Ф. Р-100. Оп. 1. Д. 223. Л. 84

Во время работы съезда и после окончания работы съезда ширится размах социалистического соревнования имени 3-й сталинской пятилетки.

Рабочие, колхозники и интеллигенция Мурманска и области с огромным подъемом включаются и выполняют социалистические обязательства имени 3-й сталинской пятилетки.

Проходивший XVIII съезд ВКП (б) выдвинул перед советами ряд важнейших задач политического, экономического и культурного строительства. В связи с этим председатели сельсоветов Московской области, собравшись на областное совещание и обсудив очередные задачи советов, вытекающие из решений XVIII съезда ВКП (б), включались в соц. соревнование имени 3-й сталинской пятилетки, взяли на себя ряд обязательств по выполнению задач и улучшению работы советов и обратились ко всем сельсоветам Союза ССР последовать их примеру.

Оргкомитет Президиума Верховного Совета РСФСР по Мурманской области, придавая весьма важное значение начинаниям председателей сельсоветов Московской области, в свою очередь, дал соответствующие указания всем райисполкомам о проведении районных совещаний по обсуждению обращения и включении в соц. соревнование сельсоветов имени 3-й сталинской пятилетки.

В результате проведенной работы в Мурманской области широко развернулось соц. соревнование советов области.

III. Социально-культурное строительство

Рост экономики и культуры в области, выделение Мурманской области в самостоятельную административную единицу поставили перед органами планирования и учета весьма большие задачи в деле разработки перспективных планов дальнейшего хозяйственного и культурного развития области.

За отчетный период плановая комиссия при Оргкомитете проделала большую работу:

а) разработала план развития народного хозяйства области на 1939 г.;

б) разрабатывала и представляла на утверждение Оргкомитета квартальные планы развития народного хозяйства области;

в) разрабатывала совместно с отделами Оргкомитета и представила на утверждение Оргкомитета план развития народного хозяйства области в 3-й пятилетке;

г) обеспечила надлежащий контроль за выполнением народно-хозяйственного плана области, хотя в этом деле требуются еще большие усилия, так как со стороны ряда организаций, особенно союзного значения, треста «Апатит», Мурманрыбы и других, наблюдается нежелание представлять в сроки требуемые плановой комиссией материалы.

Особо большое место в работе Оргкомитета и планирующих организаций за отчетный период занимали вопросы социально-культурного строительства, вопросы народного образования, здравоохранения, социального обеспечения, искусства и др.

В области народного образования

Работа Оргкомитета и его отдела была направлена на дальнейший рост народного образования области. Это ярко характеризуют те ассигнования по бюджету, которые отпускает государство. Если в 1938 г. на содержание школ, дошкольных и политпросветительных учреждений и кап. вложения было отпущено 28288 тыс. руб., то на 1939 г. принято 35676 тыс. руб., в том числе кап. вложения составляют 4208 тыс. руб.

Значительно расширилась сеть дошкольных, школьных, политпросветительных учреждений. На 1 января 1939 г. в области имеется 66 детских садов с количеством детей 3480 чел., что составляет 15 % всех детей дошкольного возраста, из этого количества 14 детсадов находятся в ведении отделов народного образования. Значительно улучшилось организационно-политическое и физическое воспитание детей. Число школ вместе с развитием области неузнаваемо выросло. Если до Октябрьской революции на Кольском полуострове насчитывалось всего лишь 24 школы, то теперь в области насчитывается 159, из них средних 25, неполных средних 31 и начальных 103, около 65 % всей школьной площади застроено в течение 4 лет – 1935–1938 г.

Во всех сколько-нибудь значительных населенных пунктах области имеются неполные средние школы, в большинстве случаев с интернатами. Число учеников в этих школах – 40455 чел., из них:

В 1–4-х классах – 25236 чел.

В 5–7-х – 12934, по сравнению с 1935 г. более чем удвоилось.

В 8–10-х – 2285 чел.

Кроме этого в области имеются средние учебные заведения:

морской, горно-химический техникумы, педагогическое училище, фельдшерско-акушерская школа и др., в которых обучается 1777 чел.

В детском саду №1 г. Кировска. 1938 г.
МОМ НВФФ 205-1

Качество учебно-воспитательной работы обеспечивает все более глубокие и прочные знания учащихся. Из общего числа классов в области – 1186 закончили 3-ю четверть со 100 % успеваемостью 119 классов.

Число учительских кадров на 1 января1939 г. составляет 1388 вместо 1093 на 1 января 1938 г., тогда как до революции на Кольском полуострове работало всего-навсего 29 учителей.

Занятия в лаборатории Кировского горного техникума. 1938 г.
МОМ НВФФ 206

В области имеются сотни отличников-учителей, прекрасных мастеров педагогического дела. Лучшие из них – тов. Михайлова (г. Кировск), Бородулина (Кольский р-н), Макарова и Безобразова (г. Мурманск).

В области имеется 3 школьных детдома по 100 мест каждый и 1 дошкольный на 50 воспитанников. Все детдома укомплектованы полностью, воспитательская работа в них, за исключением Ковдского, поставлена удовлетворительно.

Значительно выросло количество культурно-просветительных учреждений. В области имеется 7 районных клубов, 46 изб-читален[1] (в каждом сельсовете), 15 колхозных красных уголков, 9 райбиблиотек, 5 детских и 16 сельских.

Большая работа проделана в области по ликвидации неграмотности и обучению малограмотных. В течение 1938 г. обучено неграмотных 2216 чел. и малограмотных 4310. Но еще много предстоит проделать в 1939–40 гг. Из

[1] Изба-читальня – один из видов сельских клубных учреждений в СССР в 20-х–60-х гг. XX в.

Школа совхоза «Индустрия» для детей рабочих и служащих совхоза. 1937 г.

учтенных по области на 1 января 1939 г. неграмотных – 4911 чел., малограмотных – 12415 чел. Обучается в школах грамоты: неграмотных 2800 чел. и малограмотных 6774 чел., или около 50 %.

Оргкомитет придавал большое значение делу улучшения работы органов народного образования. За 1938 г. введено в эксплуатацию 9 новых школ, что дало возможность перехода от многосменности. Проделана большая работа в деле подготовки и переподготовки кадров политпросветработников. В июне 1939 г. областная политпросветшкола дает области 17 чел. – подготовленных работников культурного фронта. Проведены районные краткосрочные курсы зав. избами-читальнями в Кировске и Кандалакше, областные месячные курсы зав. избами-читальнями и клубами.

Значительно улучшилось руководство областного отдела народного образования районами и школами. В порядке ликвидации последствий вредительства в деле народного образования приняты меры к организации методической работы в области. Кроме областного созданы 3 районных методкабинета. Организованы методические объединения учителей в крупных школах и кустовые методические объединения в районах[1]. В 1939 г. в области будет выстроено 8 новых школ и 1 дет. сад. За отчетный период Оргкомитетом были выдвинуты перед Совнаркомом РСФСР вопросы строительства музея в г. Мурманске, дет. дома и Дворца пионеров. Но наши просьбы до сих пор не удовлетворены.

Наряду с имеющимися успехами в области народного образования имеется ряд существенных недостатков. В школах области количество отстающих учащихся все еще продолжает оставаться большим. К концу 3-й учебной четверти

[1] Кустовые объединения – групповые объединения предприятий, организаций и т. п.

18 % учащихся имели плохие отметки. Облоно и райисполкомы не сделали коренного перелома в улучшении дела ликвидации неграмотности и малограмотности. В районах Саамском, Мончегорском, г. Мурманске и Полярном процент охвата обучением составляет всего лишь около 50 %.

Операционная Мурманской окружной больницы. Оперирует врач Александров, операционная сестра - Вараксина А. Б. 1936 г.
МОМ НВФФ 2135-7

Несмотря на проделанную работу по подготовке кадров политпросвет- учреждений, продолжает оставаться такой факт, что многие работники этих учреждений не соответствуют своему назначению. Из 37 чел. зав. избами-читальнями, клубами и политпросветинспекторов только 3 чел. имеют специальное образование.

Из 45 чел. зав. избами-читальнями 32 чел. на политпросветработе находятся меньше года.

Представляет большую трудность в деле укомплектования аппаратов ОНО в районах. Имеется ряд случаев, когда аппараты ОНО были не укомплектованы *и сейчас*[1] (Кольский р-н, Териберский, Ловозерский и др.).

Перед Оргкомитетом и органами народного образования стоит сейчас ряд задач, требующих большого напряжения сил.

1). Хорошо завершить учебный год, подготовить и провести проверочные испытания.

2). Подготовиться к новому 1939/40 учебному году.

3). Завершить ликвидацию неграмотности и малограмотности.

Вопросы здравоохранения

Охране здоровья трудящихся со стороны партии и правительства уделяется большое внимание. Здравоохранение Мурманской области за годы двух сталинских пятилеток далеко шагнуло вперед. Размер ассигнований на расходы по здравоохранению с 5350 тыс. руб. в 1934 г. возросли до 32800 тыс. руб. в 1939 г.

В 1939 г. количество лечебных учреждений составляет:

больниц – 19;

роддомов – 5.

За отчетный период больничная сеть пополнилась новыми зданиями терапевтического, хирургического и родильного корпусов в Больничном го-

[1] Дописано от руки.

Актеры Мурманского областного драматического театра в спектакле по пьесе Киршона «Большой день». Во втором ряду 4-й слева народный артист СССР Б. Бабочкин. 1939 г.
МОМ ОФФ 19766-1

родке г. Мурманска, родильного дома в Кукисвумчорре, больницы и роддома в Мончегорске.

Внебольничная сеть также расширилась. В 1939 г. насчитывается врачебных амбулаторий 54, из них на селе 17, фельдшерско-акушерских пунктов 82, венерических и туберкулезных диспансеров 6.

Врачебно-амбулаторная помощь в 1939 г. возросла по сравнению с 1934 г. на 300 %.

Ясельная сеть возросла особенно резко после *издания*[1] правительством декрета от 27 июня 1936 г.[2] Число ясель в области в 1939 г. составляет 48, или рост на 600 % по сравнению с 1934 г.

Число медицинского персонала соответственно возросло: если в 1919 году на всем Кольском полуострове работали 1 врач и 4 фельдшера, то теперь врачей и медперсонала, охраняющих здоровье трудящихся, насчитывается более 1000 чел., одних врачей насчитывается 300 чел.

Оргкомитетом и его отделом за отчетный период в области здравоохранения проделана следующая работа: введен в эксплуатацию хирургический корпус в г. Мурманске, открыты детясли в Кировске, Кандалакше и Мон-

[1] Зачеркнуто «создания» и дописано от руки «издания».

[2] Постановление СНК СССР № 1134 и ЦИК СССР № 65 «О запрещении абортов, увеличении материальной помощи роженицам, установлении государственной помощи многосемейным, расширении сети родильных домов, детских яслей и детских садов, усилении уголовного наказания за неплатеж алиментов и о некоторых изменениях в законодательстве о разводах» от 27 июня 1936 г.

Текст постановления опубликован: «Известия» № 149 от 28 июня 1936 г. и «Собрание законов и распоряжений рабоче-крестьянского Правительства СССР», 23.07.1936, № 35, ст.309.

Поселковый клуб Туломской ГЭС октябрь 1937 г..
Ф. Р-1310. Д. 1553

чегорске. Открыты новые поликлиники в этих городах. Увеличился состав врачей на 40 чел., фельдшеров на 25 чел.

Наряду с достигнутыми успехами в области здравоохранения имеется ряд существенных недостатков. До сего времени лечебные учреждения в области не укомплектованы врачебно-медицинским персоналом, должно было быть 496,75 единиц, а фактически имеется 300. Сельские медпункты не полностью укомплектованы медицинскими работниками. За период 1938 г. ни один объект строительства в установленные правительством сроки не закончен и не сдан в эксплуатацию. Не налажена по-настоящему профилактическая работа. До сего времени в областном центре отсутствуют городская поликлиника, туб. диспансер, инфекционный барак и детская поликлиника.

В области искусства и кино

Оргкомитетом Президиума Верховного Совета РСФСР по Мурманской области проделана огромная работа. Образование области послужило быстрому развитию искусства, культурному обслуживанию населения. За отчетный период создан Мурманский гос. драматический театр, Мурманский областной колхозно-совхозный театр, Мурманский областной театр кукол, организована театрально-прокатная база для снабжения реквизитами театров и кружков художественной самодеятельности, организовано концертно-гастрольное бюро. Театром кукол обслужено население районов Кировского, Кандалакшского, Мончегорского, Териберского, Кольского, Полярного районов и г. Мурманска. Концертным бюро обслужено население Саамского, Териберского районов и Зашейковского поссоветов Кировского района. За один 1-й квартал 1939 г. поставлено спектаклей 120, концертов 162, которыми обслужено 138064 чел.

Рост социалистической культуры и искусства в области подтвердили проводимые районные и областная олимпиады смотра художественной самодеятельности. В период подготовки к областной олимпиаде, которая проходила с 25 по 29 марта 1939 г., было проведено 86 низовых смотров, 9 районных и 1 городская олимпиада, в которых принимали участие 4598 чел. участников, охвачено 46 тыс. зрителей (показать отдельные примеры).

Большая работа была проделана комиссиями Кировского, Кандалакшского, Териберского и Ловозерского районов. В Кировском районе в смотрах художественной самодеятельности принимали участие 856 чел., в Ловозерском 120 чел. Недостаточно уделили внимания этому вопросу Кольский р-н, Мончегорский и Мурманский горсоветы.

Ведется большая работа по выставке «Советское Заполярье в живописи», подготовка которой должна быть закончены к февралю 1940 г. – к 20-летию освобождения Кольского полуострова от интервентов.

В 1939 г. началось строительство деревянного цирка, в 1940 г. запланировано строительство зимнего драматического театра.

К кино – как наиболее распространенному виду искусства – со стороны населения проявляется огромный интерес.

На 1 января 1939 г. имелось 155 кино-установок,[1] из них городских 75, сельских 80, звуковых 61.[2] Во всех райцентрах имеются звуковые киноустановки. В 1939 г. на 1 января 1940 г. намечено увеличение кино-установок на 68. К концу 3-й пятилетки намечено иметь 401 кино-установку, из них 270 городских и 131 сельских, также предусмотрена кинофикация всех населенных пунктов области в звуковые кино.

С 15 мая 1939 г. будет приступлено[3] к строительству кинотеатра в г. Мурманске, всего намечено вложить в строительство кинотеатра 900 тыс. руб. В плане 3-й пятилетки в области кинофикации намечено строительство кроме кинотеатра в г. Мурманске кинотеатра в г. Кандалакше, в пос. Лесном и Коле с количеством 1500 мест.

Следует отметить, что в области кинофикации работы еще очень много. Следует коренным образом улучшить работу кинотреста, разрешить в ближайшее время вопрос обслуживания кино отдельные населенные пункты Ловозерского, Саамского, Полярного и других районов, что в настоящее время *обслуживание этих районов*[4] поставлено плохо.

Улучшилось дело радиосвязи и радиофикации. За отчетный период построен новый радиоузел с 500 ватт мощностью в г. Кандалакше. Построено около 30 км радиолиний в районах и городах области. Вновь установлено 3000 радиоточек, чистый рост 2748 точек. Почти во всех населенных пунктах имеются радиоточки, но вместе с этим плохо дело обстоит с обслуживанием их питанием.

Культурное обслуживание населения области растет с каждым днем, растут запросы и потребности трудящихся в связи с ростом зажиточности рабочих и колхозников.

---

[1] Так в тексте.
[2] Цифра «61» вписана в документ от руки.
[3] Так в тексте.
[4] Дописано от руки.

Книга, газета, журнал прочно вошли в быт каждого трудящегося нашей страны. С каждым годом увеличивается количество подписчиков на периодические издания. В 1930 г. выписывалось 12600 экземпляров газет и журналов, в 1935 г. – 53953. В нынешнем году подписка возросла до 118340 экземпляров.

В области социального обеспечения

Право на обеспечение в соответствии со сталинской Конституцией[1] полностью осуществляется. Забота партии и правительства о трудящихся ярко свидетельствуется средствами, отпускаемыми на социальное обеспечение. Если в 1937 г. было отпущено 731725 руб., то на 1939 г. отпущено 3080000 руб., за 1-й квартал уже израсходовано 606193 руб. Эти средства идут на пенсии, единовременные пособия, протезирование, курортное лечение и т. д. В первом квартале 1939 г. направлены на курорты (Сочи, Кисловодск, Боржом и др.) 23 чел., а всего предполагается послать в 1939 г. 100 чел.

Значительно вырос месячный размер пенсии на одного пенсионера:

в 1937 г. она составляла	84 руб. 51 коп.
в 1939 г.	97 руб. 20 коп.
или рост на	12 руб. 69 коп.

Выход в свет постановления СНК СССР, ЦК ВКП (б) и ВЦСПС от 28 декабря 1938 г. «О мероприятиях по упорядочению трудовой дисциплины, улучшению практики государственного социального страхования и борьбе со злоупотреблениями в этом деле»[2] лишний раз подтверждает ту огромную заботу партии и правительства о человеке. В соответствии с этим законом повысился размер пенсий. Всего по области получили повышение пенсии 326 чел. инвалидов I, II и III категории на сумму 3034 руб.

Второе мероприятие в области социального обеспечения, проделанное за это время, это трудообучение и трудоустройство инвалидов. На этот участок работы раньше не уделялось должного внимания. Всего было трудоустроено только 95 чел., *трудообучению лишь 10 человек*.[3] В 1 квартале 1939 г. трудоустроено 187 чел., а в течение 1939 г. будет трудоустроено 496 чел. и трудообучено 50 чел.

Большая работа предстоит в деле улучшения работы колхозных касс взаимопомощи. По области еще не создано 18 колхозных касс, а там, где организованы, они работают неудовлетворительно.

Вот та работа, проделанная Оргкомитетом и его отделами в области социально-культурного строительства.

Жилищно-коммунальное хозяйство в городах и районах

Образование области, быстрый рост промышленности и населения в городах и районах предъявили и предъявляют к Оргкомитету исключительно большие требования в смысле форсирования жилищного и коммунального строительства в области.

---

[1] Неофициальное название Конституции СССР 1936 г.
[2] Текст постановления опубликован: «Известия», № 301 от 29.12.1938 г.
[3] Так в документе.

Панорама горняцкого поселка. г. Кировск. 1939 г.
МОМ ОФФ 15520-41

Такое состояние жилищно-коммунального хозяйства области на сегодняшний день.

С ростом промышленности и населения растет и жилищно-коммунальное хозяйство области.

Жилищно-коммунальное хозяйство имеется в Мурманске, Кировске, Мончегорске и Коле.

Жилстроительство

Мурманск – областной центр. Весь жилой фонд города – 373,3 тыс. кв. м, 90 % которого построено за годы 2-х сталинских пятилеток. Обеспеченность жилплощадью на 1 жителя – 3,35 кв. м.

Кировск – крупный центр апатитовой промышленности. Вырос за годы первых двух пятилеток. В настоящее время город имеет 80,1 тыс. кв. м жилого фонда, из которого каменный фонд составляет 16 %, остальной деревянный. Обеспеченность жилфондом на 1 жителя – 2,4 кв. м.

Кандалакша – райцентр с наличием ряда крупных промышленных предприятий. Жилфонд города составляет 83,5 тыс. кв. м и представляет в основном деревянные строения. Обеспеченность жилфонда на 1 душу населения 4,4 кв. м.

Мончегорск – новый крупный центр цветной металлургии всесоюзного значения. Весь жилой фонд города – 88,7 тыс. кв. м. Средняя обеспеченность жилплощадью на 1 душу населения составит 2,4 кв. м.

Принимаются меры к форсированию строительства, главным образом, каменных домов во всех городах и рабочих поселках области.

Коммунальное строительство

Во всех указанных выше городах коммунальное хозяйство пока еще значительно отстает от предъявляемых требований. Количество бань почти во всех городах недостаточно для полного обслуживания населения.

За период с июня 1938 г. по апрель 1939 г. в жилищно-коммунальное хозяйство сделаны следующие капитальные вложения:

1). Жил. строительство:

постройка 2-х каменных 24-квартирных домов – 1400 тыс. руб.;

постройка 3-х деревянных 8-квартирных домов – 670 тыс. руб.

Всего на 2070 тыс. руб.

Один 24-квартирный дом по Милицейской ул. закончен и сдан в эксплуатацию, по второму дому закончены фундаменты. Один 8-квартирный дом построен в Мурманске и сдан в эксплуатацию. Другой 8-квартирный дом построен в райцентре Ура-Губа. Третий дом построен в Имандре.

2). Канализация – окончание 1-й очереди, отпущено в 1938 г. 1415,0 тыс. руб. и в 1939 г. 500 тыс. руб. В основном закончен главный коллектор и отводной коллектор.

3). Водопровод – отпущено 1031 тыс. руб. в 1938 г. и 200 тыс. руб. в 1934 г. Закончена укладка главного водопровода, устройство насосной станции и самоточной линии на Большом Озере и часть водопровода до **ул.** Шмидта.

4). По электростанциям в 1939 г. отпущено 100 тыс. руб.

5). Дорожное строительство – отпущено 740 тыс. руб., из коих:

Кандалакша на мощение	50 тыс. руб.
Мурманск на асфальтирование	240 тыс. руб.
Мурманск на мощение	400 тыс. руб.

Кроме этого ранее ассигновано

на мощение в Мурманске	400 тыс. руб.

На 1939 г. предположено капвложений по жил. строительству:

Мурманск (новое)	1410 тыс. руб.
Мурманск (доделка)	263 тыс. руб.
Териберка	53 тыс. руб.

Какие мероприятия нужно провести в 1939 году

По линии облжилкоммунотдела:

а) проведение полной инвентаризации всего жилищного и коммунального хозяйства области;

б) упорядочение эксплуатации коммунальных предприятий;

в) упорядочение отчетности в подведомственных организациях;

г) и главное – форсировать правильное: плановое строительство жилищно-коммунального хозяйства области, улучшение качества строительства и дальнейшая электрификация городов, поселков и районных центров.

Необходимо усилить работу по сохранности жилого фонда и коммунального строительства. Оргкомитет будет и дальше добиваться от правительства

отпуска необходимых средств для форсирования жилищно-коммунального строительства.

Промышленность

Природные богатства Кольского полуострова, волею партии большевиков пробужденные к жизни, за годы сталинских пятилеток определяют значение Мурманской области как области промышленной. Именно это и вызвало организацию в 1938 г. области. В докладе на сессии Верховного Совета СССР тов. Горкин выразил это словами: «Образование в составе РСФСР Мурманской области имеет большое значение для республики» и далее – «Мурманская область относится к группе промышленных областей нашего Союза, причем ряд отраслей промышленности приобретает союзное значение». Таковы горно-химическая, рыбная, медно-никелевая и др. Руководство растущей промышленностью и более быстрым освоением богатств области является основной задачей Оргкомитета Президиума Верховного Совета РСФСР по Мурманской области. За непродолжительный срок проведена работа по укреплению руководства освоением природных богатств области, особенно по линии планирования. Нужно сказать, что Оргкомитет все же недостаточно провел работы по руководству промышленностью союзного значения, занимаясь больше всего вопросами работы республиканской и местной промышленности.

План выпуска валовой продукции предприятиями области за 1938 г. выполнен на 328,7 млн. руб., в том числе рыбная 94,9 млн. руб. – 95,0 %, горно-химическая 86 млн. руб. – 97,3 %, металлообрабатывающая и судостроительная 47,5 млн. руб. – 89,4 %, электроэнергетическая 15,8 млн. руб. – 84,8 % и т. д.

Оргкомитет за все время проверил и заслушал доклад только одного предприятия (Кандалакшского консервного комбината), уделяя особое внимание работе местной промышленности. Местная промышленность в 1938 г. выполнила план на 99,7 %, большинство предприятий которой перевыполнили план. За 1-й квартал 1939 г. план недовыполнен на 22,2 % ввиду неудовлетворительной работы Лесокомбината и выхода из строя одного из цехов мебельной фабрики. Предприятия местной промышленности не получают должной помощи от Наркомместпрома и имеют очень неудовлетворительную производственную базу. За это время удалось улучшить финансовое положение местной

Консервный завод в Кандалакше. Стахановец Смирнов Илья, засольщик сёмги. 1936 г.
ГАМО Ф. Р-1310. Оп. 1. Д. 243

Строительство дороги в 5 км от г. Кандалакши. 1939-1940 гг.
МОМ ОФФ 15868-13

промышленности, недостаток оборотных средств в которой снижен с 1468 тыс. руб. в начале IV квартала 1938 г. до 1089,5 тыс. руб. на 1 марта 1939 г. Перед облместпромом поставлены задачи развития промышленности стройматериалов и развития мелких производств товаров широкого потребления в районах из местного сырья. Много внимания также уделялось работе кооперативной промышленности системы Всекопромсовета и Коопинсоюза, которая имеет довольно большое значение, за 1938 г. выпустила продукции на 2342 тыс. руб. – 94,8 %. В декабре 1938 г. проверена работа облпромсоюза и намечены мероприятия по улучшению работы артелей его системы. Организован областной союз инвалидной кооперации, и перед районными организациями поставлена задача улучшения руководства пром. артелями.

Кроме того, в марте 1939 г. Оргкомитет обсудил вопрос о производстве товаров ширпотреба и об использовании отходов промышленности и местного сырья.

Работа республиканской промышленности также не раз была предметом обсуждения Оргкомитета. Проверены отдельные предприятия (хлебопечение, кирпичные заводы). Поставлены вопросы о строительстве в области завода молочных продуктов и мясокомбината. Организовано областное управление пищевой промышленности. Республиканская промышленность выполнила план 1938 г. в 1038 тыс. руб. – на 100,6 %, в том числе пищевая – на 106,4 %.

Транспорт и связь

Из всей суммы вопросов транспорта и связи Оргкомитет особое внимание уделял работе по дорожному хозяйству и облуправлению связи.

По железнодорожному транспорту не раз ставились вопросы недопущения простоев из-за снегозаносов, в результате Кировская дорога не имела простоев.

Автодорожное хозяйство области требует большого внимания, так как дорог в области очень мало, всего 139 км. Организован в начале января областной дорожный отдел, утвержден план работ на 1939 г., и поставлены вопросы о строительстве новых дорог, в первую очередь дороги Кировск – Умба. На 1939 г. получены ассигнования на дорожное хозяйство **из** областного и республиканского бюджетов – 1527 тыс. руб. Областной дорожный отдел еще не укомплектован техническими кадрами и недостаточно наладил работу, освоив за 1-й квартал 1939 г. всего 3 % ассигнований.

Связь в области еще не удовлетворяет запросам трудящихся. За 1938 г. проведена замена значительной части сетей по Терскому и Саамскому районам, особенно с его райцентром Ура-Губой. Проводятся работы по переоборудованию нового здания связи в Мурманске для увеличения мощности и перевооружения телеграфного и телефонного хозяйства. Улучшена телефонизация Кировска, Колы, Ура-Губы, Лесного. Открыты новые пункты радиосвязи – Поной, Каневка и Краснощелье. Увеличилась сеть автотрактов на 50 км. (Кола – Кильдинстрой, Кола – Мурмаши). Недостатками являются отсутствие расширения телефонизации сельсоветов и МТС, отсутствие расширения гужевых почтовых трактов и сокращения сроков доставки почты в отдельные селения области, особенно отдаленные. НКСвязь вновь организованным областным управлением руководит плохо – никто за все время не бывал в Мурманске. Основными задачами на 1939 г. ставятся перед облуправлением связи устройство прямой связи с Москвой, перевооружение радиосвязи области и улучшение внутриобластной связи.

Сельское хозяйство

При образовании Мурманской области правительство в своем постановлении «О мероприятиях по Мурманской области»[1] отметило необходимость всемерного развития сельского хозяйства и предложило ряд мероприятий. Начавшее свою историю в основном за годы пятилеток, исключая оленеводство, сельское хозяйство области, еще в 1930 г. имевшее 7,8 га обработанных земель, в 1939 г. – впервые – включено в государственный план наравне с другими областями Союза и будет иметь уже 3110 га обработанных земель.

Своеобразие сельского хозяйства области состоит в том, что его основной задачей является максимальное обеспечение городов и промышленных пунктов молоком и овощами за счет местного производства. Отсюда и направление его – животноводство, огородничество как в открытом, так и в защитном грунте и развитие существовавшего ранее оленеводства. Преобладающая часть (80 %) посевов области – это посевы кормовых культур. Причем еще только 30 % кормов производится внутри области, а 70 % завозится извне ее.

Вторая особенность сельского хозяйства области состоит в том, что 4/5 его падает на совхозы и пригородные хозяйства предприятий и строек и только 1/5 идет за счет колхозов. Ввиду того, что большинство колхозов – рыболовецкие, у которых сельское хозяйство является подсобным, дальнейшее развитие сельского хозяйства пойдет также за счет организации новых совхозов. При этом положении наилучшие результаты может дать организация треста

[1] См. документ № 20.

пригородных совхозов в области, так как существующее положение, когда совхозами руководят различные тресты Ленинграда и Карелии, не обеспечивает необходимой увязки и темпов развития сельского хозяйства области.

Опыты по использованию оленей в сельскохозяйственных работах. с. Ловозеро. 1938 г. МОМ НВФФ187-9

Развитию сельского хозяйства в области Оргкомитетом уделялось и уделяется много внимания. В первую очередь по вопросам: а) организационно-хозяйственного укрепления колхозов, которые значительно укреплены (см. таблицу)[1]; б) ликвидации последствий вредительства в сельском хозяйстве (укрепление земорганов, улучшение скотных дворов, оздоровление поголовья скота); в) развития животноводства и оленеводства и г) укрепления земельных органов кадрами специалистов.

Организована вторая Кандалакшская МТС, областная контора Сельхозснаба, и значительно усилено техническое вооружение сельского хозяйства. Получены значительные государственные кредиты на развитие сельского хозяйства. Только по колхозам получено кредитов в 1938 г. 680 тыс. руб. и в 1939 г. 700 тыс. руб.

Недостатками работы 1938 г. является:

а) неполное использование кредитов – 62 %, в том числе на мелиорацию из 95 тыс. руб. использовано 37,7 тыс. руб., на приобретение племенного скота из 200 тыс. руб. использовано 61,5 тыс. руб.;

б) ввиду распыления руководства совхозов теплично-парниковое хозяйство изношено на 60–80 % и недостаточно восстанавливается;

в) план по кормодобыванию в 1938 г. ввиду несвоевременной уборки и больших потерь не выполнен (однолетние травы – 78,4 %, многолетние – 93,8 %, картофель – 82,9 %, овощи и корнеплоды – 64,2 % и т. д.);

г) невыполнение постановления СНК СССР от 26 августа 1938 г.[2] по завозу породистого скота – завезено вместо 120 голов только 99 голов крупного рогатого скота;

д) неполная обеспеченность кадрами сельхоз. специалистов особенно по линии животноводства – оленеводства и ветеринарии (зоотехников недокомплект в районах 5 чел., ветврачей – 5 чел., веттехников – 20 чел. и т. д.).

[1] Таблица данных по организационно-хозяйственному укреплению колхозов в деле отсутствует.

[2] Постановление СНК СССР и ЦК ВКП (б) № 943 от 26 августа 1938 г. «О мероприятиях по Мурманской области».

Уборка сена в колхозе Тулома 1937 г.
МОМ НВФФ 1809-23

Основные задачи сельского хозяйства на 1939 г. заключаются в мобилизации внимания всех работников колхозов, совхозов и советских органов на безусловное выполнение государственных планов сельскохозяйственных работ и развития животноводства. Подготовка к развитию сельского хозяйства на ближайшие годы – изыскательные и мелиоративные работы, организация новых совхозов, усиление опытных и научно-исследовательских работ и объединение всего руководства сельским хозяйством в областных организациях, а также практическая помощь области со стороны Наркомзема.

Оргмассовая работа советов

Новая эпоха, в которую вступила наша страна, эпоха завершения строительства социалистического общества и постепенного перехода от социализма к коммунизму, предъявляет советам повышенные требования. Тов. Калинин в своей речи на XVIII съезде ВКП (б) определил содержание оргмассовой работы советов в данное время. Для успешного осуществления задач 3-й сталинской пятилетки необходимо вовлечь в активную советскую работу новые слои трудящихся, активизировать деятельность каждого депутата. Как известно, советы в своей работе должны опираться на отраслевые секции, депутатские группы и уличные комитеты, в которых объединяются активисты советской работы. Оргкомитет проводил ряд мероприятий по улучшению оргмассовой работы советов.

На 1 января 1939 г. в городах и районах Мурманской области работало 330 секций с количеством членов 4000 чел. Это, конечно, далеко недостаточно. В 1 квартале 1939 г. в результате некоторого оживления работы советов были организованы новые секции и вовлечен в них актив. Например: в Териберском районе число членов секций в 1 квартале 1939 г. увеличилось с 191 чел. до 243, т. е. на 52 человека. Имеется рост секций и улучшение работы в Кировском,

Терском, Ловозерском и Кольском районах.

В Терском районе в 1 квартале 1939 г. вновь организовано 10 секций, 5 депутатских групп и 3 уличных комитета. Некоторое улучшение работы секций и депутатских групп в упомянутых районах произошло потому, что президиумы РИКов, председатели и секретари РИКов стали больше уделять внимания этим массовым советским организациям. (Ставятся отчеты секций и депутатских групп на президиумах РИКов, поселковых и сельских советов, руководители РИКов присутствуют на заседаниях секций и депутатских групп, оказывая им практическую помощь.) Обследовано за 1 квартал 1939 г. 27 сельсоветов против 32 во 2-м полугодии 1938 г.

19 марта Терский РИК обсуждал на Пленуме РИКа вопрос об оргмассовой работе поселкового и Кашкаранского сельсовета. На пленуме развернулись оживленные прения, в которых приняло участие 20 чел. Много было внесено ценных предложений, которые помогут дальнейшему улучшению работы.

Однако и на сегодняшний день в Мурманской области оргмассовая работа советов все еще находится не на высоком уровне. Работа депутатских групп и уличных комитетов по области поставлена неудовлетворительно.

На 1 января 1939 г. работало по области депутатских групп 150 с числом вовлеченных в них 1412 чел., уличных комитетов на это же число было 47 с числом членов 299 чел.

Мы имеем некоторые горсоветы и райисполкомы области, где работа секций и депутатских групп поставлена слабо. В печати уже отмечались недостатки в работе Мурманского горсовета, где до настоящего времени даже организационное построение секций было неправильное. Здесь вошло в практику лишать права голоса актив секций (принятый в секции) на заседаниях секции. Почему-то правом решающего голоса пользовались на заседаниях секций лишь депутаты совета. Этот недочет сейчас исправлен. И по настоящее время слабым местом в оргмассовой работе является почти полное отсутствие отчетов депутатов перед своими избирателями. В 1 квартале 1939 г. отчеты депутатов проводились лишь в незначительном количестве, а в большинстве городов и районов не проводились. Неудовлетворительно также проходит выполнение наказов избирателей.

Было внесено в 1934 г. и дополнено в 1936 г. всего 4973 наказа. Выполнено на 1 января 1939 г. 3668.

Поэтому нужно добиться систематических отчетов депутатов перед избирателями, всемерно активизируя работу каждого депутата совета, добиваясь полного выполнения наказов, данных избирателями. Необходимо всю оргмассовую работу тесно увязать с выполнением очередных хозяйственно-политических задач. Ключ к подъему всей оргмассовой работы советов – повседневная реализация указаний тов. Сталина и решений XVIII съезда ВКП (б), парторганизации должны помочь советам довести исторические решения съезда партии до сознания масс.

О состоянии работы приемной председателя оргкомитета

Приемная Оргкомитета организована с 1 августа 1938 г. За период ее работы 1938–39 гг. поступило жалоб от трудящихся 498, из них письменных 313 и устных 185.

По срокам разбора жалоб мы имеем следующую картину:

До 7-ми дней	178 жалоб
До 20-ти	222 жалоб
До 1 месяца	68 жалоб
Свыше месяца	5 жалоб
На контроле	25 жалоб

По характеру поступивших жалоб за этот период:

	Письменных	Устных
По труду и зарплате	46	42
Жилищный вопрос	55	32
О материальной помощи	81	35
О пенсиях и пособиях	6	5
По здравоохранению	8	7
По налогам	4	1
О штрафах	2	1
О плохом руководстве и бюрократизме	44	15
По народному образованию	2	---
10. О культмероприятиях	14	10
11. О торговле	8	12
12. Спец. переселенцев	13	12
13. Прочие вопросы	30	15

За этот период поступило жалоб по районам области:

г. Мурманск	300
Кировский р-н	46
Мончегорский р-н	27
Кандалакшский р-н	29
Кольский р-н	43
Ловозерский	2
Териберский	9
Терский	17
Полярный	11
Саамский	Нет данных

Основными недостатками в разборе жалоб пока что продолжают оставаться – не всегда своевременно разбираются жалобы как по линии приемной, так и в РИКах и горсоветах, т. е. нет еще должной оперативности при разборе жалоб трудящихся, недостаточно изучаются причины, порождающие жалобу, и проверяется исполнение.

Несмотря на оказываемую помощь со стороны Оргкомитета, приемная председателя не перестроила своей работы в соответствии с постановлением партии и правительства. Мало оказывается помощи по линии приемной отдаленным районам.

Необходимо в ближайшее время перестроить работу приемной председателя Оргкомитета в соответствии с решением партии и правительства, а

также оказать значительно большую помощь в этом вопросе районам области.

Оргкомитет за истекший период оказывал практическую помощь районам области путем посылки в районы своих представителей. Особенно помощь оказывалась наиболее отдаленным районам.

Уже в 1 квартале 1939 года инструктора Оргкомитета и руководящие работники Оргкомитета обслужили путем выездов в районы:

1. Кировский
2. Мончегорский
3. Терский
4. Териберский
5. Саамский
6. Ловозерский
7. Полярный
8. Кольский
9. Кандалакшский

Длительность командировок в каждом районе составляла от 10 до 30 дней.

Вопросы, которыми занимались инструктора: оргмассовая работа, выполнение промфинпланов, вопросы торговли, заготовок, реагирование на жалобы трудящихся и др.

За этот же период много было выездов в районы и по линии отделов Оргкомитета, так, из облфо было 75 выездов, облжко 30 и др.

Однако мы считаем, что и этого на сегодня недостаточно. Нужно еще больше усилить помощь районам и, в частности, со стороны таких отделов и комитетов Оргкомитета, как облзо, облторг и обл. комитета кинофикации и др.

Серьезное значение в деле руководства приобретает вопрос своевременного и правильного реагирования на запросы и требования райисполкомов и горсоветов. Таких требований по разнообразным вопросам поступает большое количество. Как реагирует на это Оргкомитет по тем вопросам, которые касаются непосредственно отделов, направляются в соответствующие отделы для разрешения, а по вопросам, требующим решения Оргкомитета, решаются Оргкомитетом или в рабочем порядке руководящими работниками Оргкомитета.

Следует отметить, что с этим вопросом далеко еще обстоит неблагополучно. Нет надлежащего контроля за окончательным и своевременным решением вопроса, в этом отношении общий отдел Оргкомитета не поставил четко свою работу.

Торговля, заготовки и освоение местных пищевых ресурсов

Организация области в самостоятельную административную единицу, рост населения и вместе с этим рост запросов в предметах потребления предъявляют к Оргкомитету и торгующим организациям весьма большие требования. Поэтому с первых же дней Оргкомитет уделял вопросам торговли достаточное внимание в смысле проведения ряда организационных мероприятий, а также по улучшению дела торговли в городах и районах.

За отчетный период были реорганизованы торговые системы из окружных в областные, произведена передача торговой сети и предприятий общественного питания Зашейковской конторы Кировскторга Рыболовпотребсоюзу,

на базе Главводбуфета и Водторгпита организована контора Торгводтранса, контора общественного питания Мурманторга реорганизована в Мурманский трест столовых.

Продовольственные и промтоварные базы, ранее подчинявшиеся ленинградским областным базам, в настоящее время реорганизованы в самостоятельные областные базы (Заготзерно, Текстильсбыт, Росшвейсбыт, Главкожобувьпром, Главтабак и др.).

В настоящее время в Мурманской области существует около 45 различных торговых систем, ведущими из которых являлись и являются Рыболовпотребсоюз – 31,8 %, и местные торги – 31,3 % в общей торговой системе.

Вопросы торговли – товарооборот, сеть торговых точек и т. д. в народном хозяйстве занимают очень большое место, поэтому со стороны партии и правительства на этот участок работы уделяется много внимания. В Мурманской области размер товарооборота и сеть торговых точек значительно выросли. Динамику розничного товарооборота по области характеризуют следующие показатели:

	Оборот	% выполнения
III-й квартал 1938 г. [1]	22165,9	91,6
IV-й квартал 1938 г.	141349,4	103,5
I-й квартал 1939 г.	146700,0	104,7

Число торговых точек в области также соответственно увеличилось. Если на 1 января 1938 г. было магазинов 437, ларьков 356, то на 1 января 1939 г. сеть магазинов – 476, ларьков – 372.

Об этом говорят следующие цифры:

На душу населения продано всех видов товаров в рублях:

	Город	Село	В среднем по области
1937 г.	1926	1625	1873
1938 г.	2032	1679	1976

Культтоваров	1937 г.	34
	1938 г.	54

Однако наряду с ростом торговли в работе торгующих организаций есть ряд существенных недостатков, требующих серьезного внимания со стороны Оргкомитета и советов области. До сего времени дело торговли находится в неудовлетворительном состоянии, в том смысле, что наши торгующие организации не научились *по настоящему торговать*[1], в результате неповоротливости руководителей этих организаций и несерьезного подхода к подбору

[1] Дописано от руки.

кадров *дело торговли в области поставлено неудовлетворительно.*[1]

Далеко еще недостаточно развернута сеть магазинов, ларьков. Торговая сеть в сельской местности, особенно по побережью, вследствие плохого состояния торгово-складских помещений (тесные, ветхие, неприспособленные и т. д.) вызывает порчу товаров и ни в коей мере не соответствует требованиям советской торговли.

Недостачи, растраты и хищения в торговой системе все еще не изжиты. За 1938 г. они составляют в %% к обороту:

По Мурманторгу	1,03
По Кировскторгу	0,16
По Рыболовпотребсоюзу	1,81,

что, несомненно, приводит к большим убыткам и исключительно напряженному финансовому положению.

Этот факт свидетельствует еще и о том, что вопросу подбора, воспитания кадров торговых работников, бухгалтерского аппарата, работников прилавка, завмагов и др. не придается должного внимания. На работу зачастую принимаются случайные и непроверенные люди.

До сего времени со стороны Облторготдела не было достаточного руководства районными торговыми отделами. Работники Облторготдела руководят еще по-канцелярски, за отчетный период не было ни одного выезда руководящих работников в глубинные районы, а в районах непосредственное живое руководство крайне нужно, ибо в большинстве районов даже существуют штатные должности заведующих райторготделами.

Децентрализованные заготовки в условиях Мурманской области приобретают весьма важное значение и требуют от руководящих органов реального решения вопроса. Наличие огромного количества озер, богатых рыбой, не исследуется и не используется. Заготовки мяса, дичи, грибов, ягод и других пищевых ресурсов, несмотря на изобилие в наших условиях, проводятся крайне плохо.

Приводимые ниже цифры показывают размер заготовок (по одному Рыболовпотребсоюзу):

Заготовлено в	1937 г.	1938 г.	1 кв. 1939 г.
Мяса	48,7	160,4	32,2
Дичи	61,60 шт.	11070 шт.	39960 шт.
Рыбы	62,5 т	111,8 т	14 т
Ягоды	21,6 т	46,55 т	---
Грибы	---	22,9	---

Одной из причин плохого состояния дела с децентрализованными заготовками является отсутствие единого руководящего органа, направляющего и руководящего этим делом.

В настоящее время децентрализованными заготовками занимается множество разных организаций (Рыболовпотребсоюз, Мурманторг, Кировскторг, Промсоюз, колхозы и др.), но в размерах, никоим образом не удовлетворяющих наши требования.

В целях централизации руководства вопросом дец. заготовок, макси-

[1] Дописано от руки.

мального освоения богатств Мурманской области Оргкомитет создал отдел пищевой промышленности, который в ближайшее время наряду с другими стоящими перед нами задачами проведет ряд мероприятий по улучшению дела дец. заготовок.

Оборонная и физкультурная работа

Оборонная работа в условиях Мурманской области приобретает исключительно важное значение. Стратегическое положение нашей области (пограничное) требует от всех трудящихся области помнить и никогда не забывать слова тов. Сталина о капиталистическом окружении и предъявляет ко всем организациям области требования по коренному улучшению оборонной работы. Следует отметить, что вопросами оборонной работы советы области и Оргкомитет занимались очень мало, тогда как в ряде районов, особенно в отдаленных, оборонные организации работают плохо. Несколько лучше поставлена эта работа в городах Мурманск, Мончегорск, Кировск. Об этом свидетельствуют проводимые практические занятия по ПВХО. Учения показали достаточную организованность населения по «обороне» при воздушном нападении «противника», но вместе с этим в ряде организаций есть много организационных недостатков при проведении учений.

Физкультурная работа, родственная и близко связанная по своему характеру с оборонной работой, стоит в области также не на должной высоте. За отчетный период областным комитетом по делам физкультуры и спорта



Парад физкультурников в г. Мурманске. 1930-е гг.
МОМ НВФФ 2875-14

проведена областная спартакиада, в которой участвовало 7 районов с охватом 150 чел.

День открытия Праздн. Севера 1937 г.
Р1310-1568

Открытие лыжного сезона в г. Мурманске с участием 200 чел. спортсменов, эстафета на приз газеты «Полярная правда», в которой участвовало 200 человек, зимний Праздник Севера с участием мастеров спорта, на празднике участвовало 232 человека. Но этого еще далеко недостаточно.

В спортивных организациях в практике работы существует еще кампанейщина, нет повседневной работы в области физкультуры и спорта.

Недостатки работы в области физкультуры и спорта имеют место в результате неповоротливости областного отдела физкультуры и спорта, а иногда и отсутствия должного внимания со стороны Оргкомитета и райисполкомов области.

В порядке стоящих перед нашей областью задач, вытекающих из решений XVIII съезда ВКП (б), следует проделать многое:

1. Коренным образом улучшить работу оборонных организаций, расширить количество оборонных кружков ВС, ГСО, ГТО, ПВХО и др. Поставить воспитательную работу так, чтобы трудящиеся Мурманской области могли быть готовыми в любую минуту с оружием в руках стать на защиту нашей Родины.

2. Улучшить физкультурную работу, охватить спортивными мероприятиями большую часть молодого населения путем укрепления спортивных обществ и организаций, развертывания всех видов спорта и предоставления в пользование им все спортивные сооружения, оборудование и инвентарь.

Задачи, стоящие перед Мурманской областью в 3-й пятилетке в ближайшее время

Перед молодой Мурманской областью в связи с решениями XVIII съезда ВКП (б) выдвигаются весьма серьезные задачи. Отсюда от руководящих органов области, Оргкомитета и его отделов требуется больше усилий и напряжений, чтобы стоящие перед нами задачи выполнить в срок.

Перед Мурманской областью в 3-й пятилетке стоят следующие задачи:

1). Кроме существующих отраслей промышленности в Мурманской области предполагается развить ряд отраслей горно-химической промышленности, такой как серно-кислотное производство, производство суперфосфата,

термофосфата[1] и каустической соды[2]; наладить производство окиси титана, на базе огромных запасов кианитов в Кейвах должен быть создан новый промышленный центр по добычи огнеупорного материала и выработке силумина.[3]

2). В области цветной металлургии построить алюминиевый комбинат в г. Кандалакше и закончить строительство медно-никелевого комбината в г. Мончегорске.

3). В области металлообрабатывающей и судостроительной промышленности закончить строительство судоремонтно-судостроительной верфи Главрыбы с увеличением программы работ.

4). Закончить строительство электростанции на Нижней Туломе и Нива ГЭС-II. Построить и пустить в эксплуатацию электростанцию Нива ГЭС-III.

5). Освоить Северный морской путь, превратив его в нормально действующую водную магистраль, и закончить в 1940 г. строительство завода Севморпуть.

6). В области транспорта и связи в 3-й пятилетке построить вторые пути Мурманск – Кандалакша, полностью электрифицировать и построить ряд автогужевых[4] дорог.

7). В области местной промышленности всемерно форсировать добычу местных стройматериалов (извести, цемента). Расширить кирпичное производство и вновь развить гончарное и черепичное дело. На базе расширения лесной промышленности организовать мебельное, бондарное и фанерное производство, а также лесохимическое дело.

8). В области рыбной промышленности к концу 3-й пятилетки довести добычу рыбы до 5420 млн ц рыбы-сырца в год[5].

9). В области сельского хозяйства предстоят задачи форсирования развития животноводства, увеличения посевных площадей за счет освоения новых земель, тем самым обеспечить собственной продукцией картофеля, овощей, мясо-молочными продуктами население области. Организовать новые пригородные совхозы и объединить существующие в одном руководящем центре области.

10). Всемерно повышать культурный уровень трудящихся масс области. Расширить сеть школ и дошкольных учреждений, театров, кино, клубов, изб-читален и т. д., сеть лечебных учреждений и жилищно-коммунальное строительство области.

11). Для успешного осуществления огромной важности задач, поставленных перед областью, необходимо полностью перестроить работу советов в свете сталинской Конституции и по-большевистски взяться за выполнение задач, вытекающих из решений XVIII съезда ВКП (б).

Чтобы обратить на службу социализма неисчерпаемые природные ресурсы Кольского полуострова, необходимо настойчиво продолжать и развивать научно-исследовательскую работу. Этот важнейший участок работы

[1] Суперфосфат, термофосфат – виды химических удобрений, содержащих фосфор.

[2] Каустическая сода – техническое название гидроксида натрия, применяемого в производстве мыла, красителей, искусственного волокна и др.

[3] Силумин – сплав на основе алюминия и кремния, применяемый в машиностроении и химической промышленности.

[4] Т. е. предназначенных для автомобильного и гужевого транспорта.

[5] Так в документе. Вероятно, опечатка. Правильно до 5420 тыс. ц рыбы-сырца в год.

в организационном отношении требует значительного улучшения. Вопросы практики нередко опережают поступление и разработку исследовательских данных. Местные научно-исследовательские стационары работают в отдельных случаях по несогласованным с планом развития хозяйства и поэтому не всегда дают достаточно эффективные практические результаты.

Такие же недостатки имеют место и в экспедиционной работе.

За отчетный период в области организации научно-исследовательской работы Оргкомитет в порядке отдельных указаний достиг следующих улучшений:

а) ввел в практику обсуждение планов научно-исследовательских организаций, на собраниях производственников и в областной плановой комиссии;

б) поставил вопрос о переводе Кольской базы Академии наук из г. Кировска в г. Мурманск и о присоединении к ней оторванной до сих пор морской биологическом станции в Дальних Зеленцах;

в) подошел к вопросу об объединении в единой системе ПОВИРа разрозненно действующих в области зональных станций НКЗ и об организационном слиянии Полярного института рыбного хозяйства и океанографии (Мурманск)[1] с Кандалакшским (Карельским) ВНИРО;

г) принял твердое решение добиться в ближайшем будущем стопроцентной регистрации как полевых, так и стационарных исследований на территории области, кем бы эти исследования ни производились;

д) принял к проработке вопрос об образовании в области своего геологического центра и собственного областного института народного хозяйства;

е) обеспечил издание в 1939 г. экономико-географической комплексной монографии «Мурманская область» и двухтомного Географического словаря Кольского полуострова – энциклопедии природных ресурсов края.

Наряду с этим Оргкомитетом в деле общей организации и расширения научно-исследовательской работы в области предстоит проделать еще многое.

И. Глотов[2]

ГАМО. Ф. Р-288. Оп. 1. Д. 313. Л. 1–42. Подлинник. Машинопись с рукописными правками.

[1] Современное название – Полярный научно-исследовательский институт морского рыбного хозяйства и океанографии им. Н. М. Книповича.

[2] С подписью И. А. Глотова на документе имеется еще 1 виза должностного лица. Должность не известна, подпись неразборчива.

ИМЕННОЙ УКАЗАТЕЛЬ

Аксельруд Семен Борисович – геолог. С 1935 по 1938 г. работал в геологоразведочной конторе комбината «Североникель». 35

Алферьева Варвара Ивановна – в 1936–1939 гг. заместитель начальника областного управления народно-хозяйственного учета. 24

Андреев Андрей Андреевич – в 1935–1946 гг. секретарь ЦК ВКП (б), с 15 декабря 1938 г. – председатель Совета Союза Верховного Совета СССР. 17

Артюхина Александра Васильевна – в 1938 г. член президиума ВЦИК, председатель ЦК профсоюза рабочих хлопчатобумажной промышленности. 16, 20, 21

Безобразова – в 1938–1939 гг. преподаватель одной из школ г. Мурманска. 82

Бородулина Прасковья Ивановна – в 1938–1939 гг. учитель, заведующая начальной школой совхоза «Мурманск» Кольского района Мурманской области. В 1939 г. награждена орденом Ленина. 82

Вакулькин Тимофей Федорович – в 1938–1940 гг. секретарь ЦИК Карельской АССР. 66, 67, 68

Вершинин Василий Ефимович – в 1938 г. председатель Мурманского окружного исполнительного комитета, исполняющий обязанности заместителя председателя Оргкомитета ВЦИК по Мурманской области. 7, 24, 30

Войтенков Иван Петрович – в 1937–1938 гг. второй секретарь Мурманского окружкома ВКП (б). 17, 19

Волгин Владимир Андреевич – в 1936–1939 гг. председатель Мурманского городского Совета депутатов трудящихся. 7, 17, 19, 55

Воронин И. М. – в 1938 г. член согласительной комиссии при Президиуме Верховного Совета РСФСР по передаче Кандалакшского района Карельской АССР Мурманской области от Оргкомитета ВЦИК по Мурманской области. 66, 67, 68

Ворошилов Климент Ефремович – в 1938 г. народный комиссар обороны СССР. 17, 18, 25, 46, 69, 73, 76

Вощинин Владимир Платонович – географ, в 1930-е гг. директор Мурманского филиала Географо-экономического НИИ ЛГУ. 37, 43

Глотов Иван Андреевич – в 1938–1939 гг. председатель Оргкомитета ВЦИК по Мурманской области. 7, 17, 19, 28, 30, 32, 56, 62, 72, 75, 101

Горкин Александр Федорович – в 1938 г. депутат Верховного Совета СССР, секретарь Президиума Верховного Совета СССР. 4, 6, 22, 61, 89

Губкин Иван Михайлович – ученый-геолог, организатор советской нефтяной геологии. В 1938 г. вице-президент Академии наук СССР. 35

Дрозд Валентин Петрович – в 1938–1940 гг. командующий Северным флотом. 62

Ежов Николай Иванович – в 1938 г. председатель Комиссии партийного контроля при ЦК ВКП (б), народный комиссар внутренних дел СССР (до 25 ноября 1938 г.), в 1938–1939 гг. – народный комиссар водного транспорта СССР. 18

Жданов Андрей Александрович – в 1938 г. секретарь ЦК ВКП (б), председатель Верховного Совета РСФСР (с 15 июля 1938 г.), в 1934–1945 гг. – первый секретарь Ленинградского обкома и горкома ВКП (б). 9, 17, 18, 33, 36, 77, 79

Железняков Николай Сергеевич – в 1938–1941 гг. второй секретарь Мурманского обкома ВКП (б). 61, 62

Игнатьев Анатолий Иванович – в 1937–1938 гг. заместитель председателя исполнительного комитета Ленинградского областного Совета. 66, 68

Калинин Михаил Иванович – в 1938–1946 гг. председатель Президиума Верховного Совета СССР. 5, 16, 17, 20, 21, 22, 61, 92

Карасев Василий Андреевич – с июня 1938 г. по декабрь 1939 г. заместитель председателя Оргкомитета ВЦИК по Мурманской области. 7, 24, 31, 66, 67, 68

Кетов-Уралец Александр Константинович – с июня 1938 г. по февраль 1939 г. начальник Мурманского областного Управления НКВД. 62

Котульский Владимир Климентьевич – геолог, доктор геолого-минералогических наук. В 1930–1941 гг. работал на Кольском полуострове. 35

Крачун Николай Иванович – в 1938 г. ответственный организатор ЦК ВКП (б), сотрудник отдела руководящих партийных органов ЦК ВКП (б). 62

Кроль Ошер Аронович – в июне 1938 г. секретарь Оргбюро ЦК ВЛКСМ по Мурманской области. 62

Крупин Дмитрий Васильевич – в 1938 г. управляющий делами ЦК ВКП (б). 17

Кузнецов – в 1938 г. сотрудник Мурманторга. 57

Кузнецов Павел Александрович – в 1938–1940 гг. третий секретарь и секретарь по кадрам Мурманского обкома ВКП (б). 61, 62

Левин Иван Иванович – с июня 1938 г. по январь 1940 г. руководил отделом торговли при Оргкомитете ВЦИК по Мурманской области. 24, 57

Макарова Клавдия Васильевна – в 1938 г. учитель начальных классов школы № 19 г. Мурманска (ныне МОУ СОШ № 12). 82

Маковецкий Федор Тимофеевич – в марте – августе 1938 г. начальник Мурманского окружного отдела связи, с августа 1938 г. по июль 1945 г. – заместитель начальника, главный инженер Мурманского областного управления связи. 24

Маленков Георгий Максимилианович – в 1938–1939 гг. заведующий отделом руководящих партийных органов ЦК ВКП (б). 5, 8, 17, 18, 27, 28

Метелицын Георгий Трофимович – в 1937–1938 гг. руководил финансовым отделом Мурманского окружного исполнительного комитета, с 7 июня 1938 г. по 17 июня 1939 г. – заведующий финансовым отделом Оргкомитета ВЦИК по Мурманской области. 23

Микоян Анастас Иванович – в 1938–1946 гг. народный комиссар внешней торговли СССР, заместитель председателя Совета Народных Комиссаров СССР. 17, 70, 77

Михайлова – в 1938 г. учитель одной из школ г. Кировска. 82

Молотов Вячеслав Михайлович – в 1930–1941 гг. председатель Совета Народных Комиссаров СССР. 17, 18, 65, 79

Никитин Антон Никитич – в 1937–1938 гг. председатель исполнительного комитета Ленинградского городского Совета. 29

Никитин Иван Никитич – в 1938–1939 гг. заведующий особым сектором Мурманского обкома ВКП (б), руководитель отдела культурно-просветительной работы обкома, редактор газеты «Полярная правда». 62

Палкин Игнатий Герасимович – в 1938 г. руководил Архивным управлением при Оргкомитете ВЦИК по Мурманской области. 24

Папанин Иван Дмитриевич – исследователь Арктики, доктор географических наук, контр-адмирал. 69

Парфенов Александр Иванович – с августа 1937 г. по август 1938 г. исполнял обязанности председателя комитета по делам физкультуры и спорта при Оргкомитете ВЦИК по Мурманской области. 23

Петров Сергей Антонович – в 1938 г. первый секретарь Оргбюро ЦК ВКП (б) по

Мурманской области, в 1938–1939 гг. – первый секретарь Мурманского областного комитета ВКП (б). 7, 8, 9, 17, 19, 27, 28, 33, 36, 61, 62

Петруничев Николай Алексеевич – в 1937–1938 гг. управляющий делами Совета Народных Комиссаров СССР. 17

Поляков Авдон Яковлевич – участник совещания Мурманского окружного исполнительного комитета 31 мая 1938 г., на котором рассматривались первоочередные вопросы, связанные с организацией органов власти Мурманской области. 24

Романов Дмитрий Васильевич – в 1938 г. возглавлял отдел руководящих партийных органов Мурманского обкома ВКП (б). 62

Семенихин – в 1938 г. сотрудник Оргкомитета ВЦИК по Мурманской области. 31

Скорняков Николай Ефимович – в 1937–1939 гг. управляющий трестом «Мурманрыба», в 1938 г. – депутат Верховного Совета РСФСР первого созыва. 62

Смирнов В. – в 1938 г. заведующий сектором кадров при председателе Оргкомитета ВЦИК по Мурманской области. 32

Сойкин Александр Степанович – с июня 1938 г. по 1 января 1939 г. секретарь Оргкомитета ВЦИК по Мурманской области. 24, 31, 32

Сталин (Джугашвили) Иосиф Виссарионович – в 1934–1952 гг. секретарь ЦК ВКП (б). 5 предисловие, 17, 18, 45, 46, 47, 48, 54, 56, 59, 65 , 69, 73, 75, 76, 77, 93, 98

Ткаченко Павел Ефимович – в 1938 г. самый пожилой житель г. Мурманска. 79

Федосеев Николай Петрович – с мая 1938 г. по декабрь 1939 г. председатель плановой комиссии Оргкомитета ВЦИК по Мурманской области и Мурманского облисполкома. 16, 31, 55

Ферсман Александр Евгеньевич (1883–1945) – геолог. В 1920-е гг. предпринял обширные работы по изучению Хибинских тундр, в результате которых было открыто первое крупное промышленное месторождение апатитов и положено начало промышленного освоения Кольского полуострова. 75

Чехонин И. – в 1938 г. член согласительной комиссии при Президиуме Верховного Совета РСФСР от Президиума Верховного Совета Карельской АССР. 66, 67, 68

Чубарь Влас Яковлевич – в 1938 г. член Политбюро ЦК ВКП (б) (до 16 июня 1938 г.). 17

Шафир Александр Иванович – в 1939 г. юрисконсульт Мурманского облисполкома. 21

Шекльтон Эрнест Генри – англо-ирландский исследователь Арктики и Антарктики, в 1918–1919 гг. участник иностранной интервенции на севере России в чине майора британской армии. 72

Шпигель Исаак Яковлевич – в 1936–1938 гг. председатель Мурманского облрыболовпотребсоюза. 24

ГЕОГРАФИЧЕСКИЙ УКАЗАТЕЛЬ

Аллуайв – поселок геологоразведчиков и строителей Ловозерского горно-обогатительного комбината в 36 км от села Ловозеро. Возник в 1937 г., исключен из учетных данных в середине 1940-х гг. 47

Апатиты – основан в 1935 г. как рабочий поселок на месте железнодорожной станции в 19 км от г. Кировска, с 1966 г. – город.15, 47, 53, 72

Арктика – северная полярная область Земли, включающая окраины материков Евразии и Северной Америки, почти весь Северный Ледовитый океан с островами (кроме прибрежных островов Норвегии), а также прилегающие части Атлантического и Тихого океанов. 53, 72

Архангельская губерния – административно-территориальная единица в составе Российской империи и РСФСР. До 1921 г. включала в себя территорию Кольского полуострова. 3, 72

Архангельская область – административно-территориальная единица на северо-западе РСФСР. Образована 23 сентября 1937 г. 60, 75

Африканда – железнодорожная станция и населенный пункт при ней. Образован в 1930 г. 40, 47

Бабье море – залив в Белом море, являющийся частью Кандалакшского залива. 67

Баренцево море – окраинное море Северного Ледовитого океана. 34, 35, 47, 48, 49, 54, 55, 70, 72, 74

Белое море – внутреннее море Северного Ледовитого океана, между полуостровами Кольский и Канин. 49

Беломорско-Балтийский канал – рукотворный канал с использованием системы рек, озер, водопадов на Онежском перешейке, соединивший Белое море с Онежским озером. 69

Большая Имандра – озеро в центральной части Кольского полуострова, северная часть озера Имандра. 42

Боржоми (Боржом) – город-курорт на юго-западе Грузии, знаменитый своей минеральной водой. 86

Варзуга – река на юге Кольского полуострова, впадает в Белое море около села Кузомень. 43

Вити-Губа – населенный пункт на берегу одноименной губы озера Большая Имандра, возник в 1937 г. В 1977 г. исключен из учетных данных. 42, 47

Воронья – река на севере Кольского полуострова. Впадает в Баренцево море. 40

Восточная Лица – населенный пункт в устье одноименной реки на Восточном Мурмане. В 1971 г. исключен из учетных данных. 57

Гольфстрим – теплое течение в Северной Атлантике, достигающее Кольского полуострова. Позволяет не замерзать Кольскому заливу и акватории морских портов на Мурмане. 74

Дальние Зеленцы – населенный пункт на Восточном Мурмане, к востоку от устья реки Воронья, возник как рыбацкое становище в XVII в. 100

Заполярье – территория, расположенная за Северным полярным кругом (66°33´ с. ш.). К Заполярью относится почти вся Мурманская область. 9, 11, 25, 26, 33, 48, 55, 56, 69, 72, 73, 74, 75, 76, 77, 85

Зашеек – рабочий поселок. В 1974 г. включен в черту г. Полярные Зори. 15, 47

Зеленый мыс – населенный пункт на берегу Кольского залива, в 1936 г. вошел в

состав г. Мурманска. 47

Имандра – озеро в центральной части Кольского полуострова, крупнейший внутренний водоем Мурманской области. Сток по реке Нива в Кандалакшский залив Белого моря. 42, 58

Имандра – село на восточном берегу озера Большая Имандра, зарегистрировано как населенный пункт в 1924 г. 47, 88

Йоканьга – село в устье одноименной реки в северо-восточной части Кольского полуострова, известно с XVI в. В 1970 г. исключено из учетных данных. 15, 57

Кандалакша – населенный пункт на юге Мурманской области. Известен с XVI в. С 1938 г. – город. Административный центр Кандалакшского района. 5, 11, 49, 50, 51, 53, 55, 57, 68, 69, 70, 83, 84, 86, 87, 88, 99

Кандалакшский район – образован 29 августа 1927 г. в составе Карельской АССР с центром в селе Кандалакша. В составе Мурманской области Кандалакшский район с центром в г. Кандалакша образован 28 мая 1938 г. 5, 6, 8, 17, 18, 19, 20, 22, 24, 37, 38, 39, 40, 43, 48, 49, 52, 58, 66, 67, 68, 73, 76, 77, 78, 79, 80, 85, 94, 95

Кандалакшский залив – залив Белого моря, омывающий южный берег Кольского полуострова. 74

Каневка – коми-ижемское село на левом берегу реки Поной, основано в 1923 г. 90

Карелия – исторический регион на северо-западе России и краткое название административно-территориальной единицы – Карельской автономной советской социалистической республики, преобразованной из Карельской трудовой коммуны постановлением ВЦИК от 25 июля 1923 г. 4, 5, 6, 17, 18, 19, 20, 22, 24, 50, 66, 67, 68, 73, 76, 91

Кашкаранцы – село на побережье Белого моря, в 100 км от поселка Умба, известно с XV в. 16, 93

Кейвы – горные гряды в центральной части Кольского полуострова, к северу от реки Поной, общей протяженностью около 200 км. 55, 99

Кестеньгский район – пограничная с Мурманской областью административно-территориальная единица в составе Карельской АССР и Карельской ССР с центром в поселке Кестеньга. 67

Кильдинстрой (Кильдин-ручей) – населенный пункт на правом берегу реки Кола, в 12 км от г. Кола. Основан в 1934 г., с 2004 г. – городское поселение. 15, 47, 51, 70, 72, 90

Кировск – город в центре Кольского полуострова, у подножия Хибинских гор, преобразован из рабочего поселка в 1931 г. До 1934 г. назывался Хибиногорск. 4, 46, 69, 73, 87, 70

Кировский район – образован 15 февраля 1935 г. как административно-территориальная единица в составе Мурманского округа Ленинградской области. Упразднен 6 июня 1954 г. в связи с отнесением г. Кировска к категории городов областного подчинения. 4, 8, 10, 15, 37, 38, 42, 49, 51, 70, 77, 94, 95

Кисловодск – город-курорт в России, расположенный в предгорьях Кавказа. 86

Ковда – река, протекающая в Мурманской области и Карелии. Впадает в Кандалакшский залив Белого моря. 40

Ковда – село в устье одноименной реки. Известно с XVI в. 51, 66, 82

Ковдорозеро – озеро на юге Кольского полуострова. 34

Ковдор (Ковдорозеро) – город на юго-западе Кольского полуострова. Возник в 1933 г. как рабочий поселок, статус города присвоен в 1965 г. До 1953 г. – Ковдорозеро. 10

Кола – река на севере Кольского полуострова.

Кола – старейший город Кольского полуострова, расположенный на мысе между устьями рек Кола и Тулома, впадающих в Кольский залив. Административный центр Кольского района. Датой основания считается 1565 г. 15, 51, 86, 87, 90

Колвица – река на юге Кольского полуострова. Впадает в Колвицкую губу Белого моря. 40

Колыма – река в Якутии и Магаданской области. 53

Кольский залив – залив Баренцева моря, вдающийся вглубь материка на 58,7 км. 9, 35, 70

Кольский полуостров – расположен на северо-западе Европейской части России. Омывается Баренцевым и Белым морями. На территории Кольского полуострова находится Мурманская область. 6, 8, 9, 11, 25, 26, 27, 33, 34, 35, 39, 40, 44, 45, 46, 47, 49, 56, 69, 71, 72, 74, 75, 76, 77, 82, 84, 89, 100, 101

Кольский район – образован под названием Кольско-Лопарский район 1 августа 1927 г. из Кольско-Лопарской волости и части Александровской волости в составе Мурманского округа Ленинградской области. С 28 мая 1938 г. – в составе Мурманской области. 6, 8, 15, 17, 19, 20, 22, 37, 38, 43, 49, 58, 77, 82, 83, 85, 92, 94, 95

Крайний Север – часть территории России, расположенная преимущественно к северу от Полярного круга. Мурманская область относится к районам Крайнего Севера. 26, 47, 48, 52, 56, 59, 73, 74, 75

Краснощелье – село в центральной части Кольского полуострова на левом берегу реки Поной, в 150 км от села Ловозеро. Основано в 1921 г. 90

Кузомень – село на правом берегу реки Варзуга. Существует с XVII в. 16, 43

Кукисвумчорр – поселок в южной части Хибинских тундр, основан в 1929 г. В 1958 г. вошел в черту г. Кировска. 15

Лапландия – железнодорожная станция и населенный пункт при ней, зарегистрирована в 1920-х гг. В 2005 г. железнодорожная станция закрыта. Относится к подведомственной территории г. Оленегорск. 72

Лейвойво – поселок на юге Кольского полуострова. Образован в середине 1930-х гг. В середине 1950-х гг. переименован в Слюду. Упразднен 26 октября 2007 г. 47

Лена – крупнейшая река Средней Сибири. Впадает в море Лаптевых Северного Ледовитого океана. 53

Ленинград – второй по численности населения и крупнейший на северо-западе страны город России. Административный центр Ленинградской области, в состав которой с 1 августа 1927 г. по 27 мая 1938 г. входил Мурманский округ. До 1914 г. и после 1991 г. – Санкт-Петербург. 49, 58, 91, 96

Ленинградская – одна из старейших улиц в центральной части г. Мурманска. 57, 71

Ленинградская область – преобразована из Северо-Западной области постановлением ВЦИК и СНК РСФСР от 1 августа 1927 г. В состав вошли Мурманская, Новгородская, Псковская, Ленинградская и Череповецкая губернии. В настоящее время – северо-западный субъект РФ. 3, 4, 6, 7, 8, 12, 15, 17, 19, 20, 22, 37, 60, 73, 76

Лесной – рабочий поселок на берегу Пирьей губы Белого моря, в 2 км от села Умба, возник в 1898 г. В 1967 г. объединен с селом Умба. 16, 47

Ловозеро – село в окрестностях одноименного озера. Возникло в XVI в. как саамский погост. С 1927 г. – административный центр Ловозерского района. 15, 26

Ловозерские тундры – горный массив на Кольском полуострове между озерами Умбозеро и Ловозеро. 35, 40, 55, 74

Ловозерский район – образован в составе Мурманского округа Ленинградской области 1 августа 1927 г. из Ловозерской волости. 28 мая 1938 г. вошел в состав Мурманской области. 4, 6, 8, 17, 20, 22, 37, 38, 39, 49, 70, 77, 80, 83, 85, 86, 92, 94

Лоухский район – расположен на севере Карелии. Граничит с Кандалакшским районом Мурманской области. Образован в 1927 г. 66, 67

Магнитная – гора на восточном склоне Южного Урала на берегу реки Урал. У подножия горы находится г. Магнитогорск. 34

Милицейская – улица в центральной части г. Мурманска. В 1977 г. переименована в улицу Дзержинского. 88

Мончегорск – город в Мончетундре, на берегу озера Имандра, в 146 км от Мурманска. Преобразован из рабочего поселка 20 сентября 1937 г. 4, 10, 11, 15, 28, 38, 40, 41, 42, 46, 47, 49, 51, 53, 57, 70, 76, 78, 80, 84, 87, 98, 99

Мончегорский район – образован в составе Мурманской области 27 декабря 1938 г. за счет разукрупнения Кировского района. В 1949 г. Мончегорский район был упразднен, а его территория передана в подчинение Мончегорскому горсовету. 8, 9, 42, 77, 78, 83, 85, 94, 95

Мончетундра – горный массив на Кольском полуострове, на западном берегу озера Имандра. 9, 40, 56

Московская область – административно-территориальная единица в центральной части России. Образована 14 января 1929 г. 80

Мурманск – город на северо-западе России, основан в 1916 г. До 1917 г. – Романов-на-Мурмане. Административный центр Мурманской губернии (в 1921–1927 гг.), Мурманского округа (в 1927–1938 гг.) и Мурманской области (с 1938 г.). 3, 4, 6, 8, 9, 10, 15, 16, 17, 19, 20, 22, 25, 27, 33, 35, 37, 38, 40, 45, 46, 49, 50, 51, 52, 53, 55, 56, 57, 58, 64, 69, 70, 71, 73, 76, 78, 79, 80, 82, 83, 84, 85, 87, 88, 88, 89, 90, 94, 98, 99, 100

Мурманский берег – побережье Баренцева моря от государственной границы России с Норвегией на западе до мыса Святой Нос на востоке. Части берега, разделенные Кольским заливом, принято называть соответственно Западным и Восточным Мурманом. 40

Мурманский округ – административно-территориальная единица в составе Ленинградской области. Образован 1 августа 1927 г. из Мурманской губернии. Упразднен 27 мая 1938 г. в связи с образованием Мурманской области. 4, 6, 8, 12, 15, 16, 17, 19, 20, 21, 25, 29, 37, 38, 41, 46, 48, 73, 76, 78

Мурмаши – населенный пункт у реки Тулома, в 12 км от г. Кола. Основан в 1920 г. 9, 47, 53, 55, 72, 78, 90

Нива – река в южной части Кольского полуострова. Вытекает из озера Имандра, впадает в Кандалакшский залив Белого моря. 11, 38, 40, 45, 51, 72, 76

Нивастрой – поселок энергетиков, возводивших каскад Нивских ГЭС, зарегистрирован в 1935 г. В 1967 г. исключен из учетных данных. 47, 67

Нюд (Нижний Нюд) – населенный пункт к югу от г. Мончегорска. Зарегистрирован в 1937 г. В 1958 г. включен в черту г. Мончегорска. 42, 43

Оленья – узловая железнодорожная станция на Кольском полуострове и населенный пункт при ней. Существовала с 1916 г. С образованием 27 марта 1957 г. города Оленегорска переименована в станцию Оленегорск. 42, 53,

Остров Высокий – поселок на одноименном острове в районе озера Большая Имандра. 47

Полярный район – образован 1 августа 1927 г. в составе Мурманского округа Ленинградской области под наименованием Александровский район. Переименован в Полярный район 11 марта 1931 г. 28 мая 1938 г. вошел в состав вновь образованной Мурманской области. Упразднен 9 июля 1960 г. 4, 6, 15, 17, 19, 20, 22, 35, 37, 38, 49, 58, 63, 70, 79, 80, 85, 94, 95

Поной – самая длинная река Кольского полуострова. Берет начало в западных отрогах возвышенности Кейвы, впадает в Белое море. 35

Поной – село на правом берегу реки Поной, в 12 км от устья. Исключено из учетных данных в 1977 г. 58, 90

Понойский район – образован из Понойской волости 1 августа 1927 г. в составе Мурманского округа Ленинградской области. Постановлением Президиума ВЦИК от 1 июня 1936 г. переименован в Саамский район с центром в селе Йоканьга. 15, 39

Порт-Владимир – населенный пункт на острове Шалим, при входе в Ура-губу Баренцева моря. В 2007 г. упразднен. 15, 47

Пояконда – губа на Карельском берегу Белого моря. Современное название – Ругозерская. Близ губы находятся одноименная железнодорожная станция и населенный пункт. 66

Роста – поселок на берегу Кольского залива в районе одноименной реки. Образован в 1920 г. Во второй половине 1930-х гг. вошел в черту г. Мурманска. 47, 53

Саамский район – образован 1 июня 1936 г., упразднен 26 января 1963 г. С момента образования районный центр находился в селе Гремиха, расположенном в северо-восточной части Кольского полуострова у губы Гремиха Баренцева моря. 4, 6, 15, 17, 19, 20, 22, 37, 38, 49, 58, 79, 83, 85, 90, 94, 95

Сайда-Губа – населенный пункт на берегу одноименной губы Кольского залива. В настоящее время входи в ЗАТО Александровск. 9, 47, 55, 78

Северный морской путь (Великий Северный морской путь) – транспортная арктическая магистраль от Мурманска и Архангельска до Чукотки и Дальнего Востока. Делится на два участка (района): западный и восточный. Граница между районами – 125° в. д. 11, 53, 70, 99

Сопча – поселок в окрестностях г. Мончегорска. Зарегистрирован 21 апреля 1935 г. 5 сентября 1958 г. включен в городскую черту Мончегорска. 42, 43

Сочи – город-курорт в России, расположенный на северо-восточном побережье Черного моря. 86

Стрельна – река на юге Кольского полуострова, впадает в Белое море к востоку от устья реки Варзуга. 40

Териберка – населенный пункт в северо-восточной части Кольского полуострова на побережье Баренцева моря и на берегу одноименной реки. Возник в XVI в. С 24 марта 1920 г. – административный центр Териберской волости, с 1 августа 1927 г. – Териберского района. 16, 26, 57, 88

Териберский район – образован 1 августа 1927 г. из Териберской волости в составе Мурманского округа Ленинградской области. 28 мая 1938 г. вошел в состав вновь созданной Мурманской области. 4, 6, 9, 15, 17, 19, 20, 22, 25, 37, 38, 49, 57, 78, 83, 85, 92, 94, 95

Терский район – расположен на юге Кольского полуострова. Образован 1 августа 1927 г. С 28 мая 1938 г. – в составе Мурманской области. 4, 6, 8, 10, 16, 17, 19, 20, 22, 37, 38, 39, 43, 49, 77, 79, 90, 92, 93, 94, 95

Торос – остров в Кольском заливе Баренцева моря при входе в залив у западного берега. 35

Тулома – река в северной части Кольского полуострова. Впадает в Кольский залив. 70, 72, 76, 99

Турий полуостров – расположен на Кандалакшском берегу, к востоку от реки Умба. 43

Умба – река на Кольском полуострове. Берет начало из озера Умбозеро, впадает в Кандалакшский залив Белого моря. 38, 40

Ура-Губа – поселок в северо-западной части Кольского полуострова, на берегу губы Ура Баренцева моря. Основан в 1864 г. В 2004 г. присвоен статус сельского поселения. 15, 58, 71, 88, 90

Финляндия – государство на севере Европы. Граничит с Россией на востоке. Протяженность российско-финляндской границы составляет 1269 км, из которых 350 км расположены в пределах Мурманской области. 34, 35, 49, 54, 66

Хибинский горный массив (Хибинский массив, Хибинские тундры) – крупнейший на Кольском полуострове горный массив, расположенный между озерами Большая Имандра и Умбозеро. 45, 46, 54, 69, 72.

Шмидта – улица в центральной части г. Мурманска. До 1925 г. улица Красного флота и Красных моряков. 88

СПИСОК СОКРАЩЕНИЙ

АССР – Автономная советская социалистическая республика.
В. д. – восточная долгота.
Ветврач – ветеринарный врач.
Веттехник – ветеринарный техник.
ВНИРО – Всесоюзный научно-исследовательский институт рыбного хозяйства и океанографии.
Водторгпит – Всесоюзное объединение торговли и общественного питания на водном транспорте.
ВС – Ворошиловский стрелок.
Всекопромсовет – Всесоюзный совет республиканских центров промкооперации.
ВУЗ – высшее учебное заведение.
ВЦИК – Всероссийский центральный исполнительный комитет.
ВЦСПС – Всесоюзный центральный совет профессиональных союзов.
г. – год, город.
га – гектар.
Главводбуфет – Главное управление водных буфетов и торговли.
Главгеология – Главное геологоразведочное управление.
Главкожобувьпром – Главное управление кожевенно-обувной промышленности.
Главкомстройматериал – Главное управление по производству строительных материалов.
Главпищемаш – Главное управление машиностроения для пищевой промышленности.
Главрыба – Главное управление рыбной промышленности Народного комиссариата пищевой промышленности СССР.
Главтабак – Главное управление табачной промышленности.
Горкоммунотдел – городской коммунальный отдел.
Горсовет – городской Совет депутатов трудящихся.
гос. – государственный.
ГСО – Готов к санитарной обороне.
ГТО – Готов к труду и обороне.
ГЭС – гидроэлектростанция.
дет. – детский.
дец. – децентрализованный.
ж. д. – железная дорога.
Жилстроительство – жилищное строительство.
жилфонд – жилой фонд.
зав. – заведующий.
Заготзерно – управление по заготовкам зерна
з-да – завода.
и др. – и другие.
кап. вложения – капитальные вложения.
кв. км – квадратный километр.
кВт. – киловатт.
Кировскторг – Кировское государственное районное объединение розничной торговли продовольственными и промышленными товарами.
Кольстрой – строительный трест.
Коопинсоюз – союз кооперативных артелей инвалидов.
куб. – кубический.
куб. м. – кубический метр.
культтовары – культурные товары.
Ленобластной – Ленинградский областной.
мед. – медицинский

млн. – миллион.
млрд. – миллиард.
м – метр.
МТС – машинно-тракторная станция.
Мургоспроект – Мурманская окружная государственная контора по проектированию гражданских сооружений.
Мурманторг – Мурманское государственное окружное объединение розничной торговли продовольственными и промышленными товарами.
Мурпищестрой – Мурманский государственный строительный трест Главного управления строительства Народного комиссариата пищевой промышленности.
Мурстройконтора – Мурманская строительная контора.
Муршвейпром – Мурманская швейная промышленность – артель промысловой кооперации.
Н. – нижний.
Нарком – народный комиссар.
Наркомат – Народный комиссариат.
Наркомзем – Народный комиссариат земледелия СССР.
Наркомместпром – Народный комиссариат местной промышленности СССР.
Наркомпищепром – Народный комиссариат пищевой промышленности СССР.
Наркомпрос РСФСР – Народный комиссариат просвещения РСФСР.
Наркомсовхозов РСФСР – Народный комиссариат зерновых и животноводческих совхозов РСФСР.
Наркомтяжпром – Народный комиссариат тяжелой промышленности СССР.
НКВД – Народный комиссариат внутренних дел СССР.
НКЗ – Народный комиссариат земледелия
НКТП – Народный комиссариат тяжелой промышленности СССР.
обком – областной комитет.
Облжилкоммунотдел – областной жилищно-коммунальный отдел.
ОблЖКО – областной жилищно-коммунальный отдел.
Облздравотдел – областной отдел здравоохранения.
Облземотдел – областной земельный отдел.
ОблЗО – областной земельный отдел.
облисполком – исполнительный комитет областного Совета депутатов трудящихся.
Облместпром – областное управление местной промышленности.
облоно – областной отдел народного образования.
Облпромсоюз – областное правление Союза промысловых кооперативов.
Облторготдел – областной отдел торговли.
Облуправление – областное управление.
ОблФО – областной финансовый отдел.
оз. – озеро.
ОК ВКП (б) – Окружной комитет Всесоюзной коммунистической партии (большевиков).
окрисполком – исполнительный комитет окружного Совета депутатов трудящихся.
окружком – окружной комитет ВКП (б).
ОНО – отдел народного образования.
орг. – организационный.
Оргбюро – организационное бюро.
Оргкомитет – организационный комитет.
оргмассовый – организационно-массовый.
ОРПО – Отдел руководящих партийных органов ЦК ВКП (б).
п. – пункт.
парторганизация – партийная организация.
парторганы – партийные органы.

ПВХО – противовоздушная и противохимическая оборона.
ПОВИР – Полярное отделение Всесоюзного института растениеводства.
Погранохрана – пограничная охрана.
Политбюро – политическое бюро.
Политпросвет – политическое просвещение.
поссовет – поселковый совет.
Промсоюз – союз промысловой кооперации.
Промфинплан – промышленно-финансовый план.
р. – река.
райисполком – исполнительный комитет районного Совета депутатов трудящихся.
райцентр – районный центр.
РИК – районный исполнительный комитет.
р-н – район.
Росшвейсбыт – Государственное управление по сбыту продукции швейной промышленности.
руб. – рубль.
Рыболовпотребсоюз – союз рыболовецких потребительских обществ.
рыбопродукция – рыбная продукция.
рыбопромысел – рыбный промысел.
с. г. – сего года.
сельсовет – сельский совет.
Сельхозбанк – Сельскохозяйственный банк СССР.
Сельхозснаб – Государственное управление материально-технического снабжения сельского хозяйства.
см. – смотри.
СНК – Совет народных комиссаров СССР.
соц. – социальный.
спец. – специальный.
с/совет – сельский совет.
ст. – станция.
СТЗ – Сталинградский тракторный завод.
стройтрест – строительный трест.
строймеханизм – строительный механизм.
с. ш. – северная широта.
Т. е. – то есть.
Текстильсбыт – Государственное управление по сбыту хлопчатобумажных товаров.
тов. – товарищ, товарищи.
Торгводтранс – контора по торговле на водном транспорте Наркомата транспорта СССР.
тыс. – тысяча, тысяч.
ул. – улица.
Управление НХУ – управление народно-хозяйственного учета.
Управление погранохраны НКВД – Управление пограничной охраны Народного комиссариата внутренних дел СССР.
ц – центнер.
Центросоюз – Центральный союз потребительских обществ.
ЦК ВКП (б) – Центральный комитет Всесоюзной коммунистической партии (большевиков).
ЦК ВЛКСМ – Центральный комитет Всесоюзного ленинского коммунистического союза молодежи.
ЦУНХУ – Центральное управление народно-хозяйственного учета Госплана СССР.
чел. – человек.
шт. – штук.

АРХИВНЫЕ ФОНДЫ

ГОКУ «Государственный архив Мурманской области»

Ф. Р-100. Комитет по развитию информационных технологий и связи Мурманской области. Государственное областное казённое учреждение «Государственный архив Мурманской области»

Ф. Р-288. Организационный комитет Президиума Верховного Совета РСФСР по Мурманской области

Ф. Р-162. Мурманский окружной исполнительный комитет Советов рабочих, крестьянских, красноармейских и рыбацких депутатов

Ф. Р-1310 Коллекция фотодокументов по истории Мурманской области

Ф. П-1. Мурманский областной комитет КП РСФСР

ГОКУ «Государственный архив Мурманской области в г. Кировске»

ФКУ «Российский государственный архив социально-политической истории»

Ф. 17. Центральный Комитет КПСС (ЦК КПСС) РГАСПИ.

ФКУ «Государственный архив Российской Федерации»

Ф. Р-1235. Всероссийский центральный исполнительный комитет Советов рабочих, крестьянских и красноармейских депутатов (ВЦИК).

Ф. Р-7523. Верховный Совет СССР.

СПбГКУ «Центральный государственный архив Санкт-Петербурга»

Ф. 7179. Ленинградский областной совет народных депутатов.

СПбГКУ «Центральный государственный архив историко-политических документов Санкт-Петербурга»

Ф. Р-24. Ленинградский областной комитет КПСС.

МУЗЕЙНЫЙ ФОНДЫ

ГОАУК «Мурманский областной краеведческий музей»

МОМ НВФФ 1164-1; МОМ НВФФ 205-1; МОМ НВФФ 206; МОМ НВФФ 2135-7; МОМ НВФФ 2875-14; МОМ НВФФ 1518-3; МОМ ОФ 15433-148-17; МОМ ОФ 15433-173-6; МОМ ОФ 17721-7; МОМ ОФ 15433-291-9; МОМ ОФФ 15433-223-1; МОМ ОФФ 15868-13; МОМ ОФФ 19766-1; МОМ ОФФ 15433-360-2; МОМ ОФФ 15520-41;

ПЕРИОДИЧЕСКИЕ ИЗДАНИЯ

Бюллетень постановлений Ленинградского облисполкома. 1938.

Полярная правда. Орган Мурманского окружкома и горкома ВКП (б) и окрисполкома. 1938. Июнь.

Полярная правда. Орган Оргбюро ЦК ВКП (б), Оргкомитета ВЦИК по Мурманской области и Мурманского горкома ВКП (б). 1938. Август.

Полярная правда. Орган Мурманского областного и городского комитетов ВКП (б) и Оргкомитета ВЦИК по Мурманской области. 1938. Сентябрь.

Вторая сессия Верховного Совета СССР. Стенографический отчет. Издание Верховного Совета СССР, 1938.

ДОКУМЕНТАЛЬНЫЕ ИЗДАНИЯ

Руководители организаций РКП(б)-ВКП(б)-КПСС и органов государственной власти Мурманской области (1920-1991): Справочник. – Мурманск: Кн. изд-во, 2008. – 248 с.

Административно-территориальное деление Мурманской области (1920-1993 гг.): Справочник. - Мурманск: Север, 1996. – 275 с.

ФОРМИРОВАНИЕ РЕГИОНА.
АРХИВНЫЙ РАКУРС
Сборник документов

Подписано в печать 8.08.2018. Формат 70 х 100/16.
Бумага мелованная. Печать офсетная. Тираж 220 экз.

Издательство «РУСМА»
(ИП Глухов А. Б.)