

УТВЕРЖДАЮ
Директор ГОКУ ГАМО
Н.В. Раструба
«03» / 09 / 2018 г.

ПАСПОРТ ДОСТУПНОСТИ № 1
объекта и услуг для инвалидов и других маломобильных групп населения

1. Общие сведения об объекте

- 1.1. Наименование отрасли (сферы деятельности): объект информации и связи
1.2. Адрес объекта: 183038, г. Мурманск, ул. Карла Либкнехта, дом № 35
1.3. Сведения о размещении объекта:
- отдельно стоящее здание 5 этажей, 2764,5 кв.м.
- наличие прилегающего земельного участка: 3167 кв.м.
1.4. Год постройки здания: 1991, последнего капитального ремонта: нет
1.5. Дата предстоящих плановых ремонтных работ: капитальный нет; реконструкция нет; иное текущий ремонт 2019-2026.

сведения об организации, расположенной на объекте:

- 1.6. Название организации (учреждения): Государственное областное казённое учреждение «Государственный архив Мурманской области» (ГОКУ ГАМО)
1.7. Юридический адрес учреждения: 183038, г. Мурманск, ул. К. Либкнехта, д. 35
1.8. Основание для пользования объектом: оперативное управление
1.9. Форма собственности: государственная
1.10. Территориальная принадлежность: региональная
1.11. Вышестоящая организация: Комитет по развитию информационных технологий и связи Мурманской области
1.12. Адрес вышестоящей организации: 183006, г. Мурманск, пр. Ленина, д. 75

2. Характеристика деятельности организации на объекте

- 2.1. Вид (или тип) объекта (согласно отраслевой классификации и Уставу): архивное учреждение
2.2. Виды оказываемых услуг (виды деятельности, согласно Уставу):
- обеспечение сохранности, учет, комплектование и использование документов Архивного фонда Мурманской области
2.3. Форма оказания услуг: 1. на объекте; 2. дистанционно
2.4. Категории обслуживаемого населения по возрасту: граждане трудоспособного возраста, граждане пенсионного возраста
2.5. Категории обслуживаемых инвалидов: К, О-н, О-в, С-п, С-ч, Г-п, Г-ч, У
2.6. Участие в исполнении ИПР инвалида/ ребенка-инвалида: нет

3. Состояние доступности объекта и услуг

- 3.1. Путь следования к объекту пассажирским транспортом (описание маршрута движения с использованием пассажирского транспорта):
- троллейбус № 6 (от остановки «ул. Героев Рыбачьего» до остановки «Троллейбусное Депо № 1» в северном направлении и от остановки «ул. К. Либкнехта» до остановки «Троллейбусное Депо № 1» в южном направлении),
- автобус № 1 (от остановки «Автобусный парк» до остановки «Троллейбусное Депо № 1» в северном направлении и от остановки «Завод Севморпуть» до остановки «Троллейбусное Депо № 1» в южном направлении),

- маршрутное такси № 61 от остановки «Автобусный парк» до остановки «Троллейбусное Депо № 1» в северном направлении и от остановки «Завод Севморпуть» до остановки «Троллейбусное Депо № 1» в южном направлении).

Наличие адаптированного пассажирского транспорта к объекту: нет

Наличие специального транспортного обслуживания (социальное такси): нет

3.2. Путь к объекту от ближайшей остановки пассажирского транспорта:

3.2.1. Расстояние до объекта от остановки транспорта:

- от остановки «Троллейбусное Депо № 1» в сторону Севера – 165 м

- от остановки «Троллейбусное Депо № 1» в сторону Юга – 45 м

3.2.2. Время движения (пешком):

- от остановки «Троллейбусное Депо № 1» в сторону Севера – 5-7 мин

- от остановки «Троллейбусное Депо № 1» в сторону Юга – 2-4 мин

3.2.3. Наличие выделенного от проезжей части пешеходного пути: да

3.2.4. Перекрестки: регулируемый, со звуковой сигнализацией, электронным таймером

3.2.5. Информация на пути следования к объекту (акустическая, тактильная, визуальная): нет

3.2.6. Перепады высоты на пути: есть, отсутствуют понижения высоты бордюрных камней в местах перепадов высоты тротуарной дорожки на пешеходном пути следования от остановки

Их обустройство для инвалидов на коляске: нет

3.2.7. Обеспечена индивидуальная мобильность инвалидам: нет

3.2.8. Организовано сопровождение на пути движения инвалидам (К, О-н, О-в, С-п, С-ч, Г-п, Г-ч, У) нет

Необходимые организационные решения: организовать размещение тактильной и визуальной информации на пути движения от остановок общественного транспорта, понижение высоты бордюрных камней для организации заездов-съездов, отремонтировать (выровнять) пути движения (обращение к администрации г. Мурманска).

3.3. Организация доступности объекта и услуг для инвалидов – форма обслуживания

Категория инвалидов	Форма обслуживания - способ предоставления услуг инвалидам – (отметить выбранный способ знаком плюс ⁺)				
	На объекте – по варианту:		На дому	Дистанционно	Не организовано
	«А»*	«Б»**			
К (передвигающиеся на креслах-колясках)				+	
О-н (поражение нижних конечностей)				+	
О-в (поражение верхних конечностей)				+	
С-п (полное нарушение зрения – слепота)					+
С-ч (частичное нарушение зрения)				+	
Г-п (полное нарушение слуха – глухота)				+	
Г-ч (частичное нарушение слуха)				+	
У (нарушения умственного развития)				+	
Все категории инвалидов***					

* - вариант «А» - универсальный проект - доступность для инвалидов любого места в здании, а именно – общих путей движения и мест обслуживания – не менее 5% общего числа таких мест, предназначенных для обслуживания (но не менее одного)

**** - вариант «Б» - разумное приспособление - при невозможности доступного оборудования всего здания выделение в уровне входа специальных помещений, зон или блоков, приспособленных для обслуживания инвалидов. с обеспечением всех видов услуг, имеющихся в данном здании**

***** - заполняется только в случае, если способ единый для всех категорий**

Примечание: если для какой-то категории МГН организовано несколько форм обслуживания, то все они отмечаются в соответствующих графах знаком плюс (+)

3.4. Доступность структурно-функциональных зон объекта на «29» мая 2018 г.*

№№ п \п	Основные структурно-функциональные зоны**	Состояние доступности, в том числе для основных категорий инвалидов***,							
		К	О-н	О-в	С-п	С-ч	Г-п	Г-ч	У
1	Территория, прилегающая к зданию (участок)	ВНД	ВНД	ВНД	ВНД	ВНД	ВНД	ВНД	ВНД
2	Вход (входы) в здание	ВНД	ВНД	ВНД	ВНД	ВНД	ВНД	ВНД	ВНД
3	Путь (пути) движения внутри здания (в т.ч. пути эвакуации)	ВНД	ВНД	ВНД	ВНД	ВНД	ВНД	ВНД	ВНД
4	Зона целевого назначения (целевого посещения объекта)	ВНД	ВНД	ВНД	ВНД	ВНД	ВНД	ВНД	ВНД
5	Санитарно-гигиенические помещения	ВНД	ВНД	ВНД	ВНД	ВНД	ВНД	ВНД	ВНД
6	Система информации и связи (на всех зонах)	ВНД	ВНД	ВНД	ВНД	ВНД	ВНД	ВНД	ВНД
7	Пути движения к объекту (от остановки транспорта) Зона закреплена за администрацией г. Мурманска	ВНД	ВНД	ВНД	ВНД	ВНД	ВНД	ВНД	ВНД

* - указывается дата обследования, соответствующая приложению 1 к Паспорту доступности «Результаты обследования на предмет доступности объекта и услуг для инвалидов и других МГН»; при повторном обследовании делается Вкладыш к Паспорту доступности и указывается дата повторной оценки по настоящему пункту

** - если зона отсутствует или не закреплена за организацией, расположенной на объекте, в соответствующей строке делается отметка (запись) об этом

*** - указывается по каждой зоне доступность ее для каждой из 8 категорий инвалидов и других МГН:

- ДП - доступно полностью (барьеры отсутствуют, требования нормативно-технических документов выполнены);
- ДУ-им - доступно условно с обеспечением индивидуальной мобильности техническими решениями (отклонения от нормативно-технических документов согласованы с представителем общественного объединения инвалидов);
- ДУ-пп - доступно условно с помощью персонала (согласовано с общественным объединением инвалидов);
- ВНД - временно недоступно (имеются существенные барьеры, на момент обследования не устранены)

3.5. Состояние доступности объекта и услуг (итоговое заключение) на «29» мая 2018 г.*

Категория инвалидов	К	О-н	О-в	С-п	С-ч	Г-п	Г-ч	У	Все категории**
Состояние доступности на момент обследования***	ДУ-дистант	ДУ-дистант	ДУ-дистант	ВНД	ДУ-дистант	ДУ-дистант	ДУ-дистант	ДУ-дистант	
Ожидаемое состояние доступности объекта и услуг после выполнения работ:									
1 этапа (неотложных работ)	ДУпп	ДУпп	ДУпп	ДУпп	ДУпп	ДУпп	ДУпп	ДУпп	
2 этапа (отложенных работ)	ДУим	ДУим	ДЧ	ДУим	ДЧ	ДУим	ДЧ	ДЧ	
3 этапа (итоговых)	ДУим	ДУим	ДЧ	ДУим	ДЧ	ДУим	ДЧ	ДЧ	

работ)									
--------	--	--	--	--	--	--	--	--	--

* - аналогично пункту 3.4 (см.)

** - заполняется только в случае, если по всем категориям единая оценка

*** - в этой строке указывается решение о состоянии доступности объекта и предоставляемых услуг для соответствующих категорий инвалидов: **ДП** - доступно полностью; **ДЧ** - доступно частично; **ДУ-им** - доступно условно с обеспечением индивидуальной мобильности; **ДУ-пп** - доступно условно с помощью персонала на объекте; **ДУ-дом** - доступно условно с предоставлением услуг на дому (ином месте пребывания инвалида); **ДУ-дистант** - доступно условно с предоставлением услуг дистанционно; **ВНД** - временно недоступно

Примечание: Информация о состоянии доступности объекта и услуг на момент обследования отражается на сайте организации и на карте доступности «Жить вместе»

3.6. Объект является приоритетным (да, нет) Да

Указать, когда включен в реестр приоритетных объектов (2016 год)

3.7. Дата размещения (актуализации) информации на сайте и карте доступности 27.07.2018

4. Управленческое решение (по обеспечению доступности объектов и услуг)

4.1. Работы по обеспечению доступности объекта и предоставляемых услуг*

Этапы и виды работ по обеспечению доступности объекта и услуг	Возможный результат доступности	Ожидаемый результат доступности по категориям МГН (отметить знаком плюс + или указать иной ожидаемый результат)							
		К	О-н	О-в	С-п	С-ч	Г-п	Г-ч	У
1 этап (неотложные мероприятия)									
1.1 Обеспечение доступа к месту (местам) предоставления услуги (услуг) на объекте путем оказания работниками организаций помощи с согласованием с ООИ	ДУ-пп	+	+	+	+	+	+	+	+
1.2 Организация предоставления услуг инвалидам по месту жительства (на дому)	ДУ-дом								
1.3 Организация предоставления услуг инвалидам в дистанционном формате	ДУ-дистант	+	+	+		+	+	+	+
Срок завершения 1 этапа, контроля его исполнения и актуализации информации на сайте организации и карте доступности - 1 декабря 2022 года									
2 этап (отложенные мероприятия)									
2.1 Создание условий индивидуальной мобильности для самостоятельного передвижения инвалидов по объекту, в т.ч. к местам предоставления услуг (по варианту «А» / «Б») с согласованием с ООИ; путем приобретения технических средств адаптации (и информации), проведения ремонтных работ	ДУ-им	+	+		+		+		
2.2 Обеспечение доступности объекта путём выполнения ремонтных работ и приобретения технических средств адаптации (и информации) с соблюдением требований нормативно-технических документов в проектировании и строительстве									
2.2.1 По варианту «А»	ДП								
2.2.2 По варианту «Б»	ДЧ			+		+		+	+

Срок завершения 2 этапа, контроля его исполнения и актуализации информации на сайте организации и карте доступности - 1 декабря 2026 года									
3 этап (итоговые мероприятия)									
3.1. Создание условий для беспрепятственного доступа инвалидов к объекту и предоставляемым в нем услугам	ДУ-им	+	+		+		+		
3.2 Создание условий индивидуальной мобильности для самостоятельного передвижения инвалидов по объекту, в т.ч. к местам предоставления услуг (по варианту «А» / «Б») с согласованием с ООИ									
3.2.1 По варианту «А»	ДП								
3.2.2 По варианту «Б»	ДЧ			+		+		+	+
Срок завершения 3 этапа, контроля его исполнения и актуализации информации на сайте организации и карте доступности - 1 декабря 2030 года									

*- подробно мероприятия представлены в «дорожной карте объекта» от «10» августа 2018 г.

4.2. Для принятия решения о выполнении работ на объекте требуется / не требуется:

- согласование работ с надзорными органами (в сфере проектирования и строительства, архитектуры, охраны памятников, другое)

- техническая экспертиза

- разработка проектно-сметной документации

- согласование с вышестоящей организацией

- заключение дополнительного соглашения с арендодателем

- рассмотрение на _____
(наименование координирующего органа в сфере обеспечения доступной среды для инвалидов)

- иное _____

4.3. Работы, требующие обязательного согласования с представителем общественного объединения инвалидов:

Согласованы без замечаний Дата «___» _____ 20__ г.

Согласованы с замечаниями и предложениями Дата «___» _____ 20__ г.
(прилагаются к «дорожной карте» объекта)

Замечания устранены Дата «___» _____ 20__ г.

Не согласованы. Необходимо согласовать до Дата «___» _____ 20__ г.

5. Особые отметки

Информация о доступности объекта и предоставляемых услуг размещена на:

- Сайте организации (адрес) <http://www.murmanarchiv.ru/>

- Карте доступности (адрес) <http://zhit-vmeste.ru/>

ПРИЛОЖЕНИЯ к Паспорту доступности объекта и услуг:

1. Результаты обследования на предмет доступности объекта и услуг от 29.05.2018

2. План мероприятий по поэтапному повышению уровня доступности для инвалидов объекта и предоставляемых услуг («дорожная карта») от 10.08.2018

3. Маршрут (схема) движения инвалидов и других МГН на объекте - 1 лист.

4. Фотографии (структурно-функциональных зон и элементов объекта) - 26 штук.

5. Материалы уполномоченных организаций по осуществлению контроля и надзора

Наименование документа и выдавшей его организации, дата

6. Материалы (заключения) иных организаций по вопросам доступности объекта и услуг

(сертификаты системы добровольной сертификации, документы общественного контроля и проч.)

7. Другое

(например, Вкладыш в Паспорт доступности – при повторном обследовании, в т.ч. контрольном)


Рабочая группа, проводившая обследование и составление Паспорта доступности

Руководитель


подпись


Мороз О.В., заместитель директора архива

Заместитель
руководителя


подпись

Бутов Т.Т., заместитель директора архива по
АХЧ-начальник отдела ОДА

Ответственный
секретарь

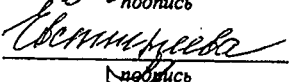

подпись

Орлов С.Г., заместитель начальника отдела
ОДА

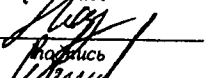
Члены рабочей
группы:


подпись

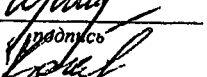
Рябев В.В., зам. директора-начальник отдела
НИИПАД


подпись


Евстигнеева О.К., главный бухгалтер


подпись


Назимов А.В., начальник отдела ААТ и МД


подпись

Сердюкова И.Д., начальник отдела СПЗ


подпись

Комаров В.А., инженер отдела ОДА


подпись

Радок Н.А., ведущий специалист отдела архивов


подпись

Чирков В.В., председатель МРО ВОС